

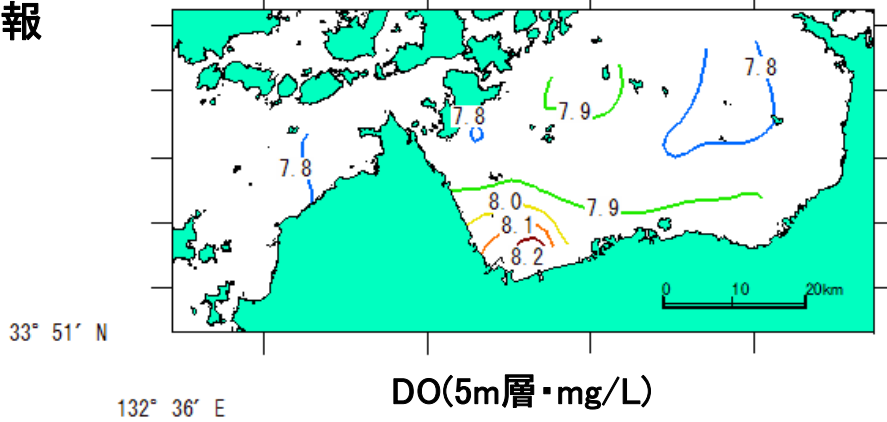
燧灘 海況情報 令和5年4月号

愛媛県農林水産研究所水産研究センター

○調査日: 令和5年4月18日、同19日

○調査船: 愛媛県農林水産研究所水産研究センター 試験船「よしゅう」

1. DO情報



2. 海況

- ・水 温: 斎灘は0m層で「高め」、5m～底層で「かなり高め」。
燧灘は0m層で「やや高め」、5m及び20m層で「高め」、10m及び底層で「かなり高め」。
- ・塩 分: 斎灘は0～10m及び底層で「やや低め」、20m層で「平年並み」。
燧灘は全層で「やや低め」。
- ・透明度: 斎灘・燧灘ともに「やや高め」。

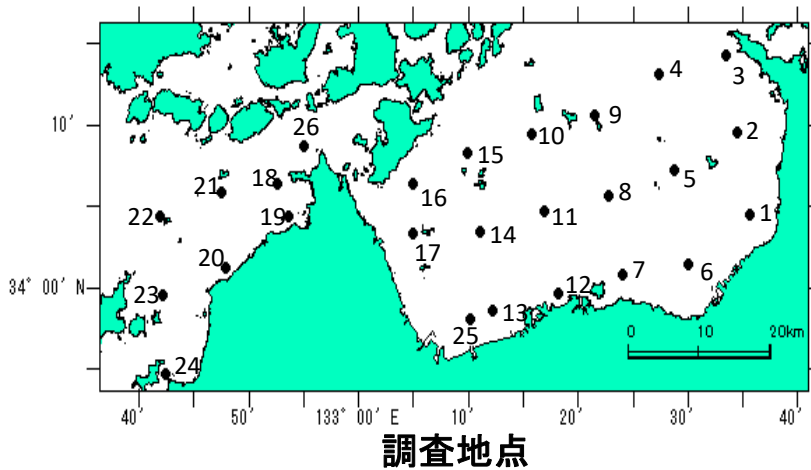
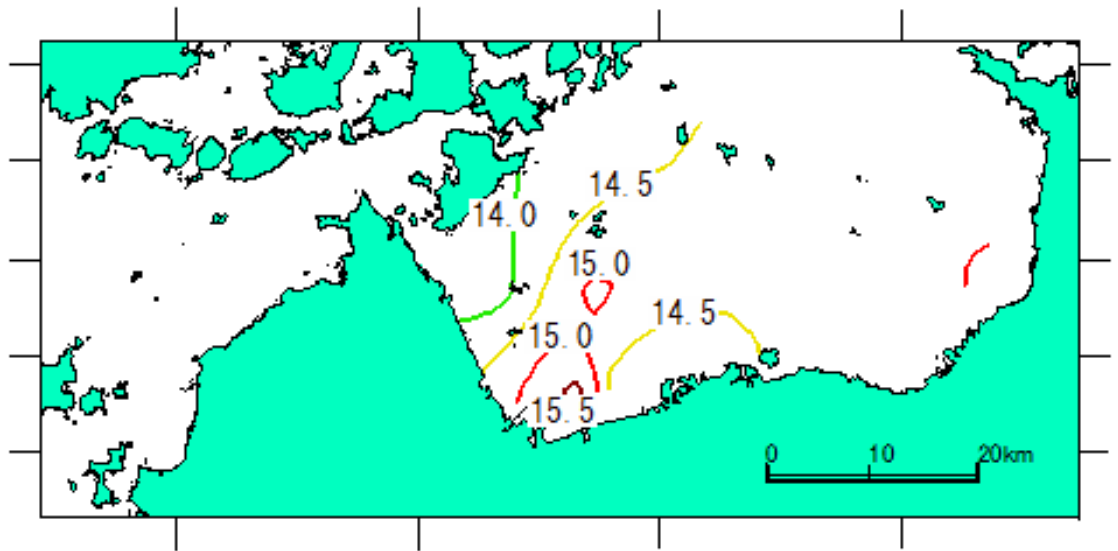


表1 海域別平均値

平年値は、平成3年(1991)から令和2年(2020)の30年平均値です。

項目	海域	斎灘(Stn.18-24,26)				燧灘(Stn.1-17,25)			
		平均値	平年差	前年差	前月差	平均値	平年差	前年差	前月差
水温 ℃	0m	13.72	1.25	0.89	2.33	15.00	1.34	0.88	3.72
	5m	13.68	1.27	0.87	2.3	14.66	1.52	1.03	3.76
	10m	13.65	1.28	0.88	2.27	14.17	1.48	1.03	3.50
	20m	13.66	1.31	0.90	2.29	13.65	1.33	0.91	3.21
	BT	13.64	1.27	0.90	2.29	13.85	1.52	0.87	3.01
透明度(m)		9.8	1.9	2.6	0.9	10.2	2.6	2.2	-0.6
塩分	0m	33.11	-0.24	0.17	-0.08	32.53	-0.37	0.27	-0.33
	5m	33.11	-0.24	0.17	-0.08	32.60	-0.41	0.28	-0.29
	10m	33.12	-0.24	0.16	-0.07	32.69	-0.41	0.31	-0.23
	20m	33.12	-0.21	0.16	-0.07	32.78	-0.37	0.35	-0.14
	BT	33.13	-0.24	0.17	-0.06	32.79	-0.40	0.34	-0.14

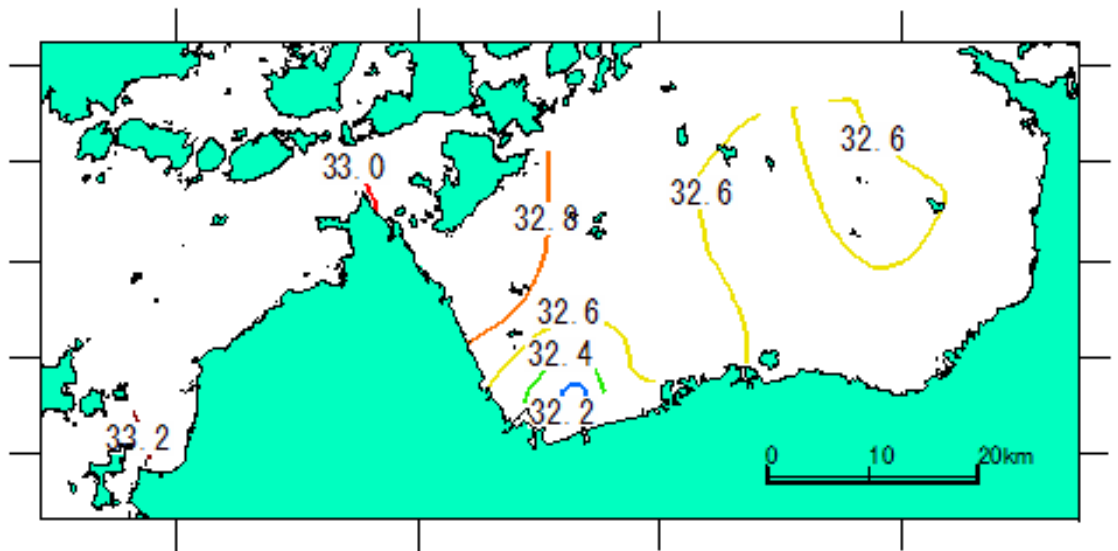
33° 51' N



132° 36' E

水温(5m層・°C)

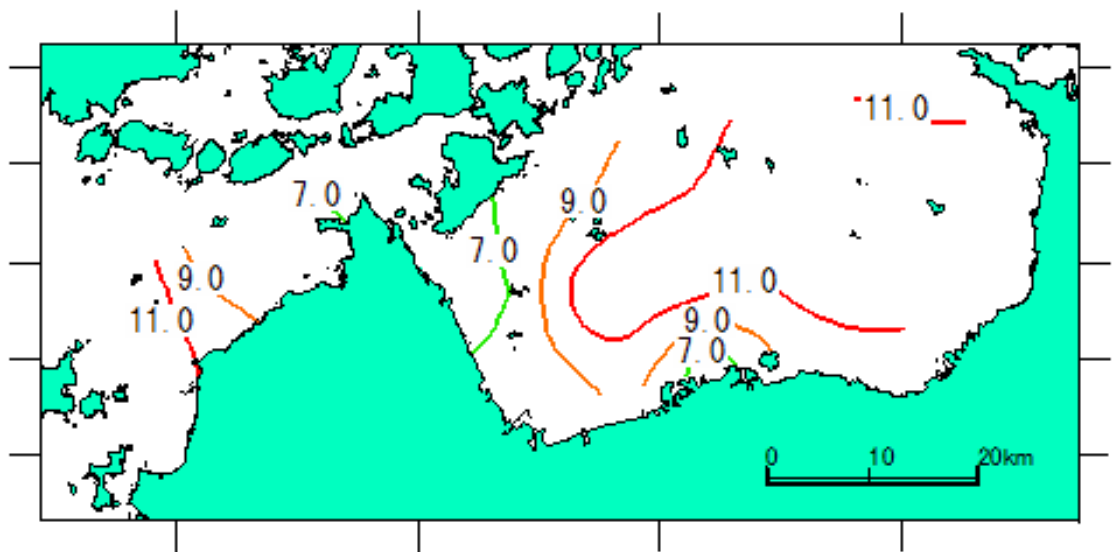
33° 51' N



132° 36' E

塩分(5m層・psu)

33° 51' N



132° 36' E

透明度(m)