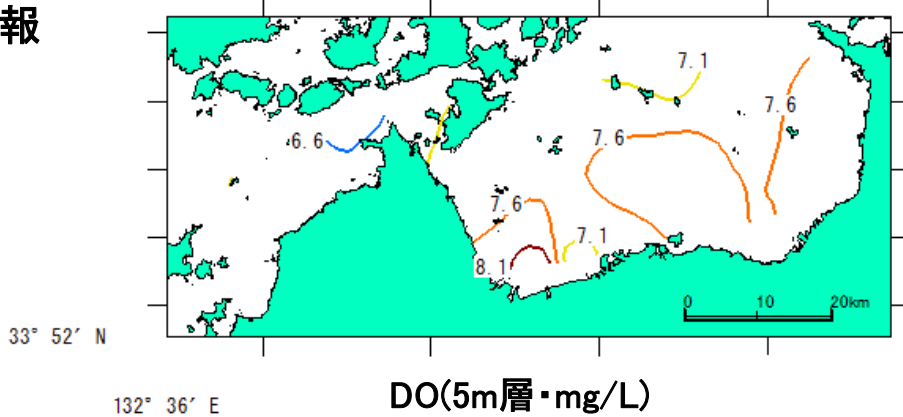


# 燧灘 海況情報 令和5年7月号

愛媛県農林水産研究所水産研究センター

○調査日: 令和5年7月11日、同12日  
 ○調査船: 愛媛県農林水産研究所水産研究センター 試験船「よしゅう」

## 1. DO情報



## 2. 海況

- ・水 温: 斎灘は0m層で「高め」、5m～底層で「やや高め」。  
 燧灘は0m及び20m層で「やや高め」、5～10m及び底層で「高め」。
- ・塩 分: 斎灘は全層で「かなり低め」。  
 燧灘は0～10m層で「低め」、20m～底層で「かなり低め」。
- ・透明度: 斎灘は「高め」、燧灘は「平年並み」。

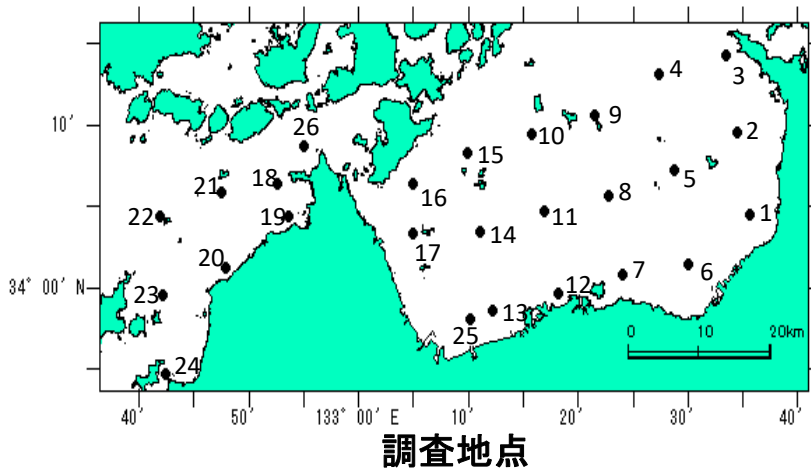
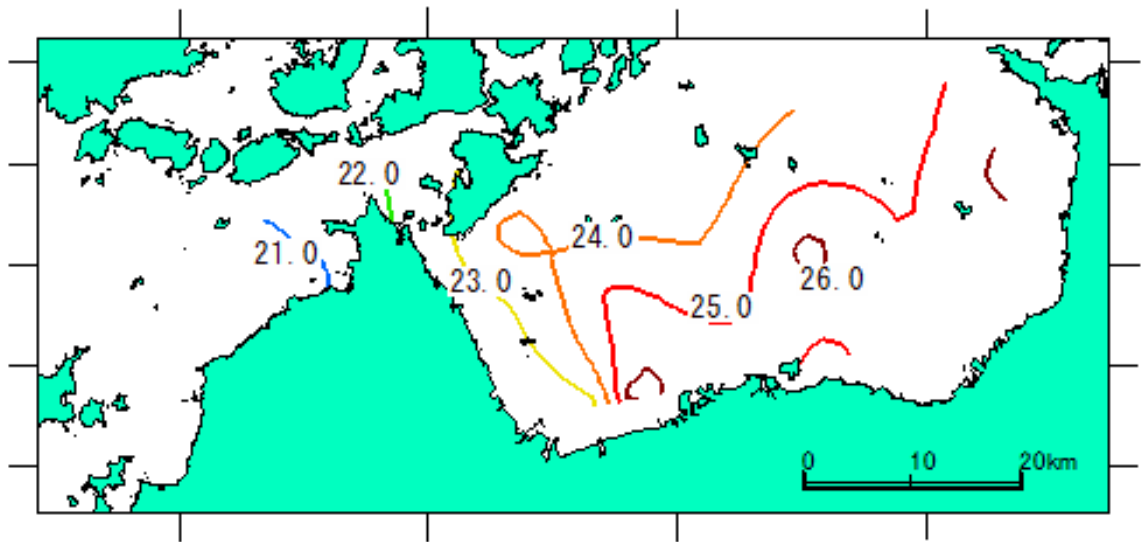


表1 海域別平均値

平年値は、平成3年(1991)から令和2年(2020)の30年平均値です。

項目	海域	斎灘(Stn.18-24,26)				燧灘(Stn.1-17,25)			
		平均値	平年差	前年差	前月差	平均値	平年差	前年差	前月差
水温 ℃	0m	21.25	1.20	0.11	2.99	26.17	2.27	-0.34	4.62
	5m	20.75	0.95	-0.21	2.57	24.70	2.16	-0.63	4.37
	10m	20.66	1.00	-0.25	2.59	22.50	1.36	-0.72	3.12
	20m	20.55	0.97	-0.29	2.59	21.14	1.14	-0.53	2.53
	BT	20.50	0.95	-0.23	2.55	21.61	1.64	-0.81	2.73
透明度(m)		9.8	3.0	1.8	0.5	8.4	0.7	0.0	0.6
塩分	0m	30.75	-2.07	-2.01	-1.71	30.36	-1.41	-1.41	-0.70
	5m	31.95	-0.90	-0.82	-0.52	30.83	-1.31	-1.12	-0.57
	10m	31.99	-0.89	-0.79	-0.5	31.35	-1.09	-0.77	-0.35
	20m	32.04	-0.85	-0.75	-0.49	31.55	-1.10	-0.65	-0.36
	BT	32.06	-0.84	-0.74	-0.46	31.51	-1.16	-0.65	-0.38

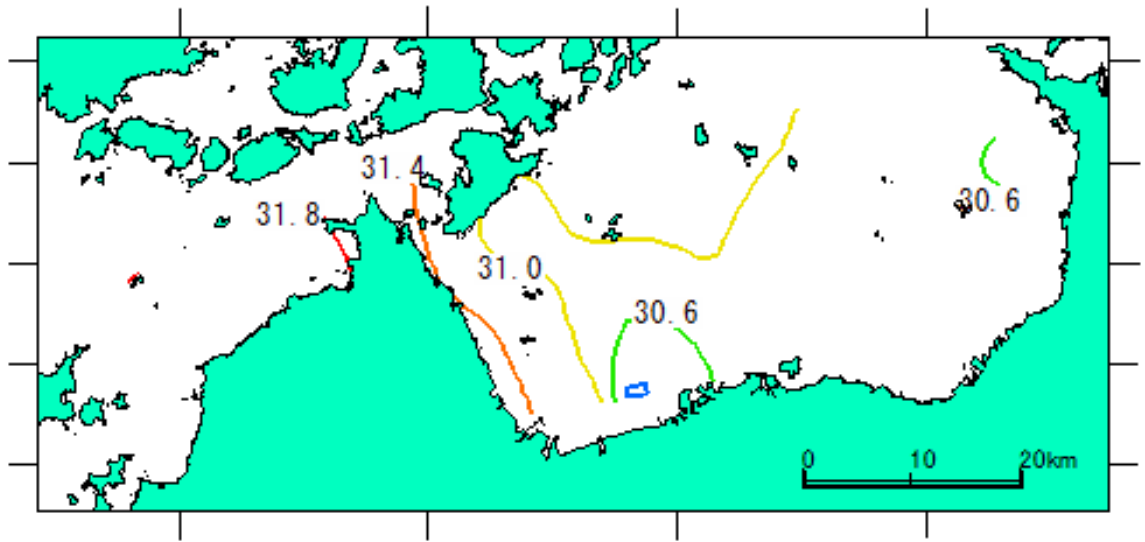
33° 52' N



132° 36' E

水温(5m層・°C)

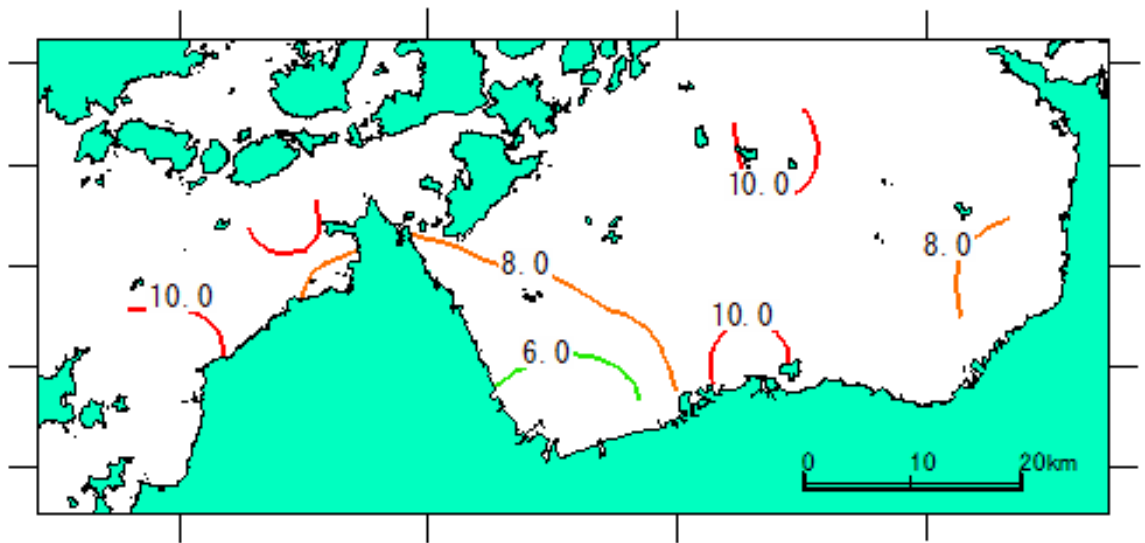
33° 52' N



132° 36' E

塩分(5m層・psu)

33° 52' N



132° 36' E

透明度(m)