

伊予灘 海況情報 令和5年2月号

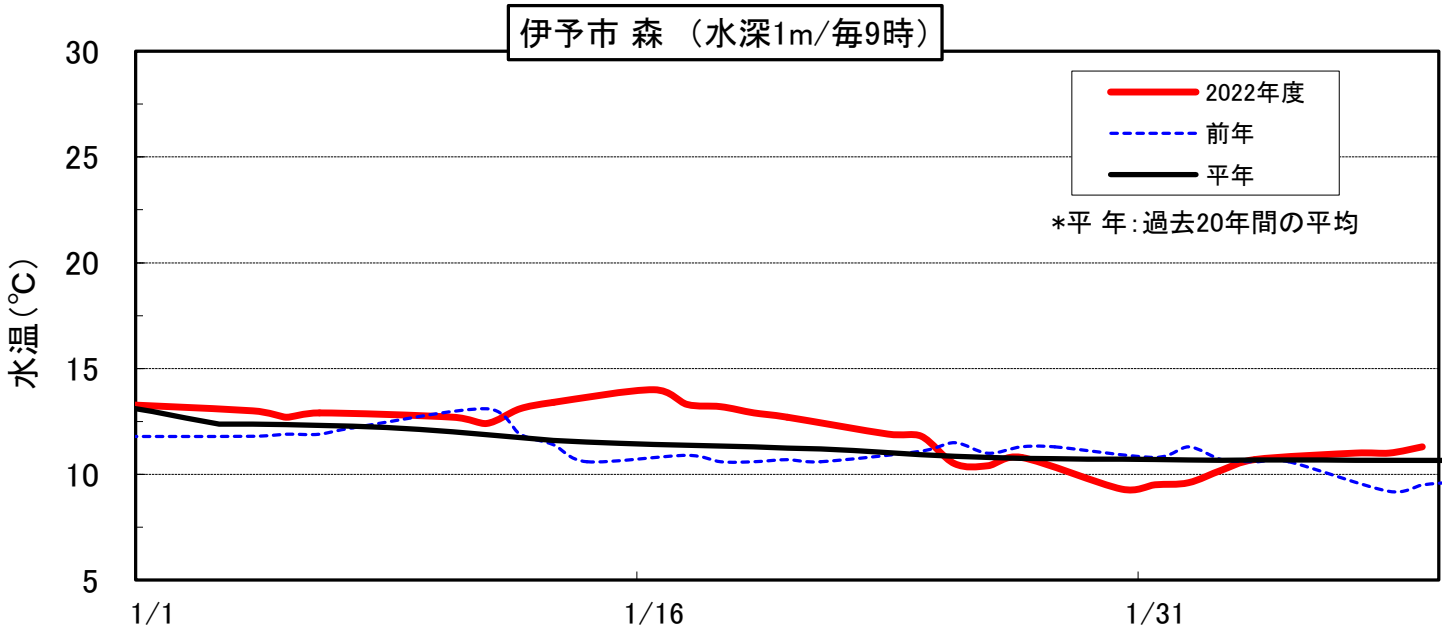
愛媛県農林水産研究所水産研究センター

○調査日: 令和5年2月6日、同9日

○調査船: 愛媛県農林水産研究所水産研究センター 試験船「よしゅう」

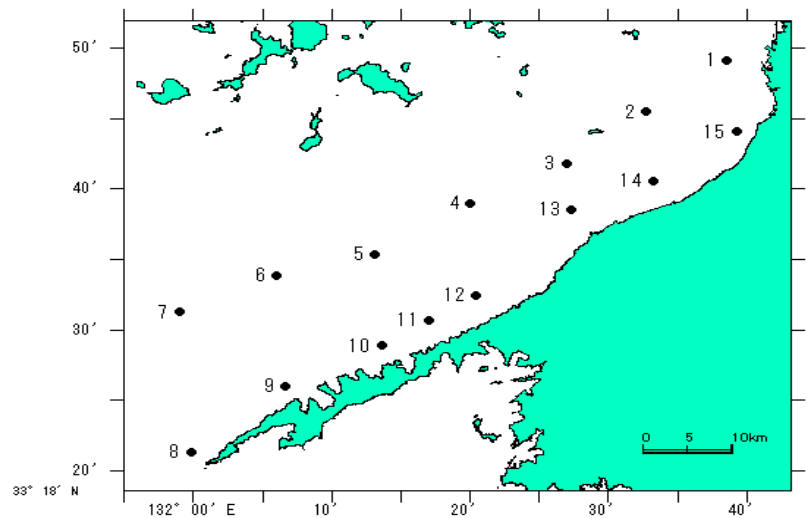
1. 定置水温

1月下旬～2月上旬は、一時的に「低め」になったものの、概ね「平年並み」に推移しています。



2. 海況

- ・水温:
沿岸・沖合域ともに全層で「平年並み」。
- ・塩分:
沿岸域は全層で「やや低め」。
沖合域は0m層で「平年並み」、
10～50m層で「やや低め」。
- ・透明度:
沿岸・沖合域ともに「平年並み」。

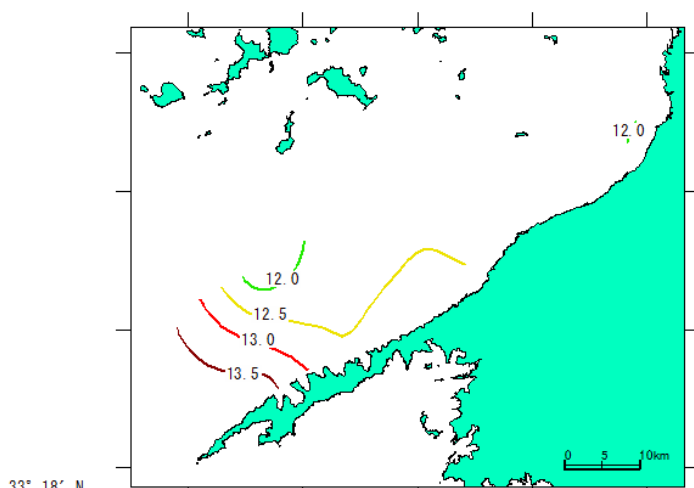


調査地点

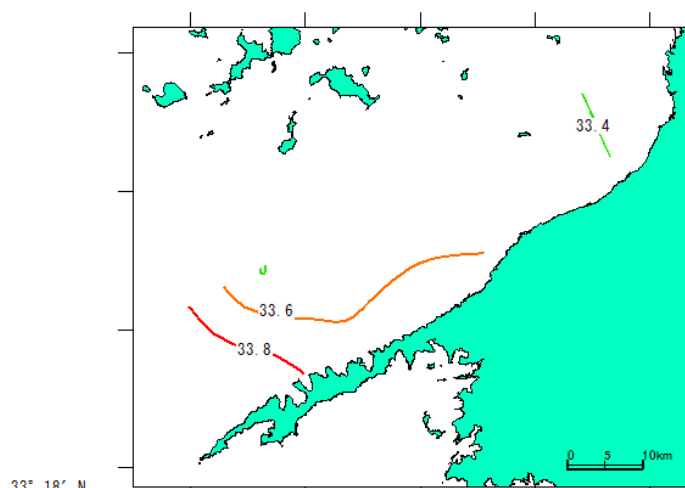
表1 海域別平均値

平年値は、平成3年(1991)から令和2年(2020)の30年平均値です。

項目	海域	沿岸域(Stn.8-15)				沖合域(Stn.1-7)			
		平均	平年比	前年比	前月比	平均	平年比	前年比	前月比
水温 °C	0m	12.71	-0.06	0.22	-1.94	12.40	-0.35	0.02	-1.99
	10m	12.72	-0.13	0.22	-1.95	12.39	-0.40	0.04	-1.99
	20m	12.82	-0.18	0.11	-1.93	12.38	-0.41	0.00	-1.97
	50m	13.04	-0.19	0.04	-1.92	12.36	-0.59	-0.22	-1.99
	75m	13.66	-0.02	0.32	-1.70				
透明度(m)		10.7	-0.2	-0.6	-0.8	9.5	-1.4	-0.8	-3.0
塩分	0m	33.64	-0.27	0.01	0.06	33.49	-0.20	0.02	0.11
	10m	33.66	-0.27	0.02	0.10	33.50	-0.23	0.04	0.11
	20m	33.71	-0.26	0.00	0.12	33.50	-0.24	0.00	0.11
	50m	33.78	-0.26	-0.06	0.09	33.54	-0.27	-0.04	0.08
	75m	33.97	-0.17	0.06	0.17				

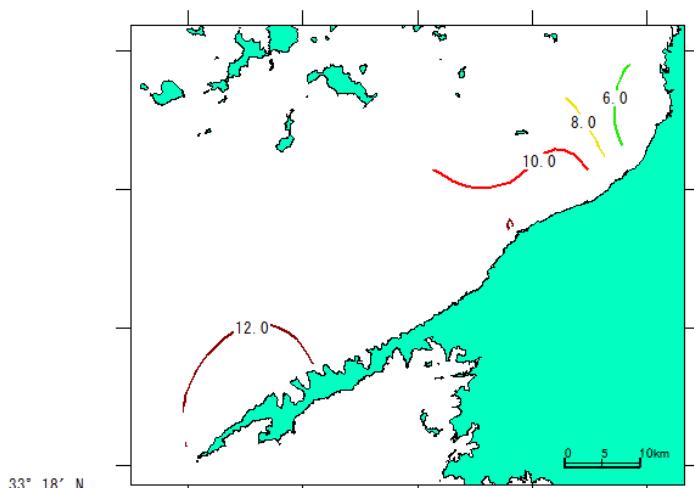


水温(10m層・°C)

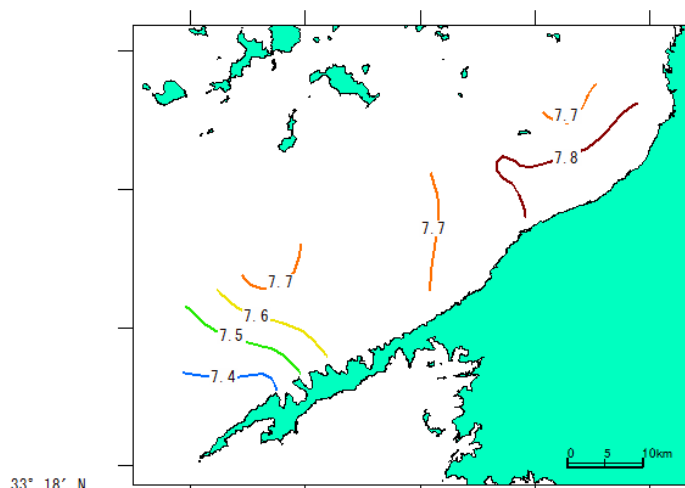


塩分(10m層・psu)

3. DO情報



透明度(m)



DO(10m層・mg/L)