

伊予灘 海況情報 令和5年3月号

愛媛県農林水産研究所水産研究センター

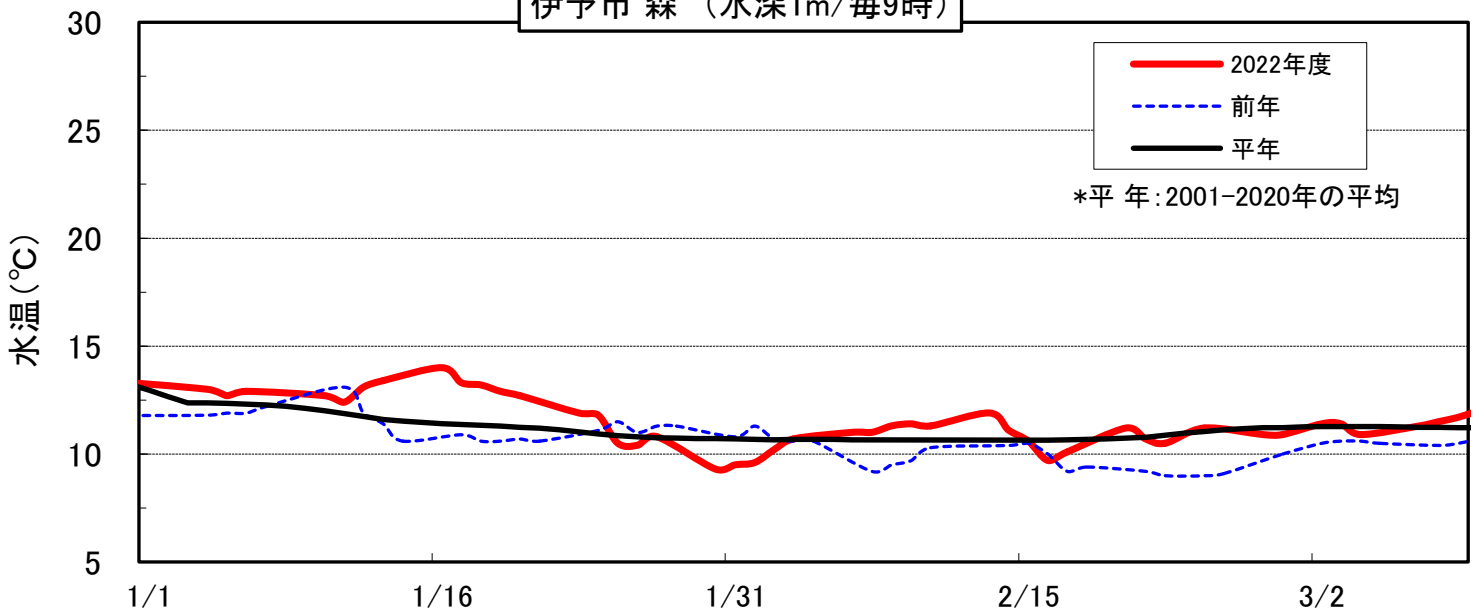
○調査日: 令和5年3月6日、同9日

○調査船: 愛媛県農林水産研究所水産研究センター 試験船「よしゅう」

1. 定置水温

2月上旬～3月上旬は、2月上旬に一時的に「やや高め」になったほかは、概ね「平年並み」に推移しています。

伊予市 森 (水深1m/毎9時)

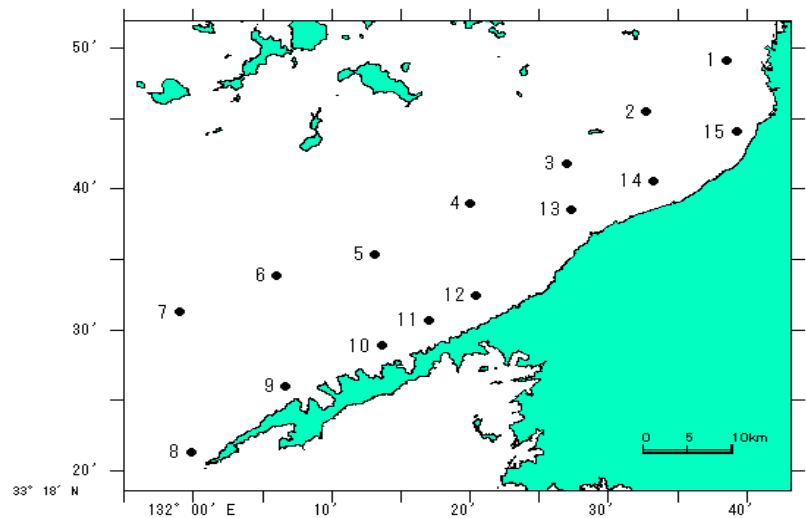


2. 海況

- ・水温:
沿岸・沖合域ともに全層で「平年並み」。

- ・塩分:
沿岸域は全層で「やや低め」。
沖合域は0m層で「平年並み」、
10～50m層で「やや低め」。

- ・透明度:
沿岸・沖合域ともに「平年並み」。

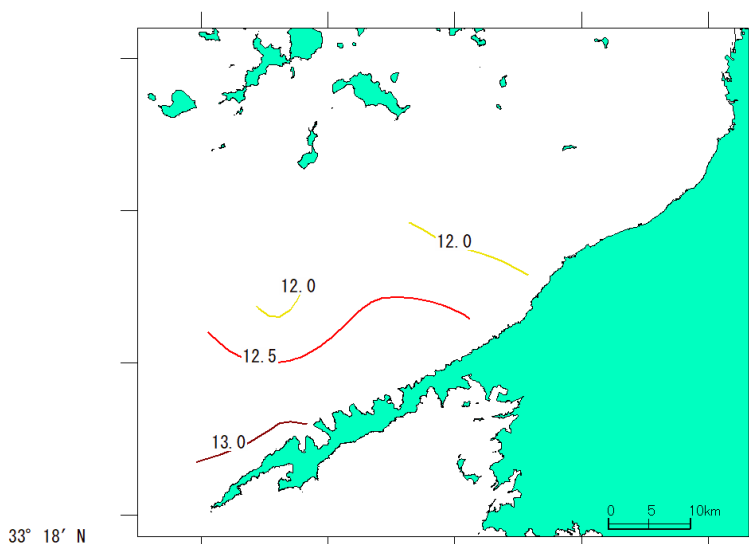


調査地点

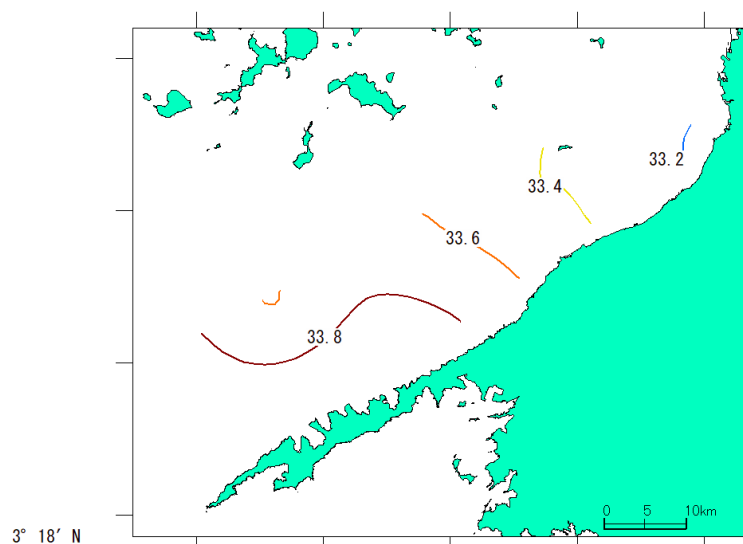
表1 海域別平均値

平年値は、平成3年(1991)から令和2年(2020)の30年平均値です。

項目	海域	沿岸域(Stn.8-15)				沖合域(Stn.1-7)			
		平均	平年比	前年比	前月比	平均	平年比	前年比	前月比
水	0m	12.46	0.14	0.69	-0.25	12.19	0.24	0.82	-0.21
	10m	12.44	0.12	0.75	-0.28	11.98	0.08	0.64	-0.41
	20m	12.57	0.16	0.72	-0.25	11.92	0.03	0.58	-0.46
温 ℃	50m	12.90	0.31	0.81	-0.14	12.08	0.03	0.62	-0.28
	75m	13.04	0.14	0.61	-0.62				
	透明度(m)	11.7	-0.3	-5.6	1.0	13.1	1.0	0.8	3.6
塩 分	0m	33.69	-0.25	-0.02	0.05	33.55	-0.21	-0.04	0.06
	10m	33.70	-0.28	-0.03	0.04	33.55	-0.25	-0.05	0.05
	20m	33.79	-0.23	-0.04	0.08	33.48	-0.33	-0.13	-0.02
	50m	33.93	-0.15	0.03	0.15	33.66	-0.23	-0.01	0.12
	75m	33.96	-0.17	-0.03	-0.01				

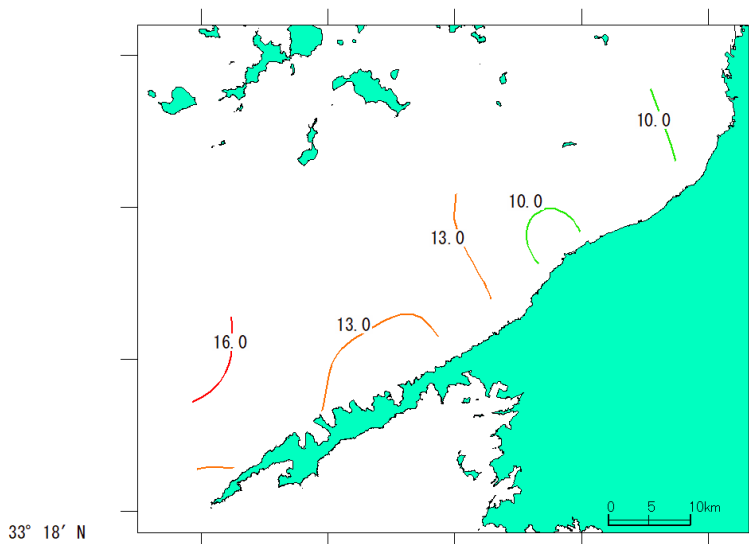


水温(10m層・℃)

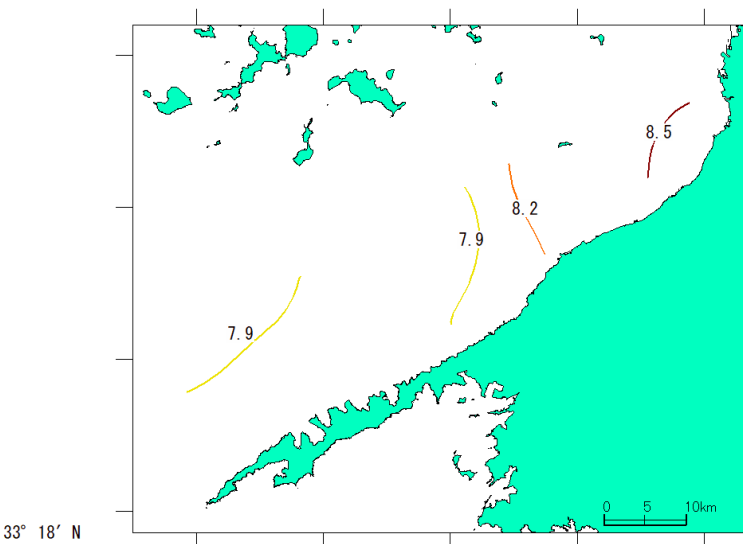


塩分(10m層・psu)

3. DO情報



透明度(m)



DO(10m層・mg/L)