

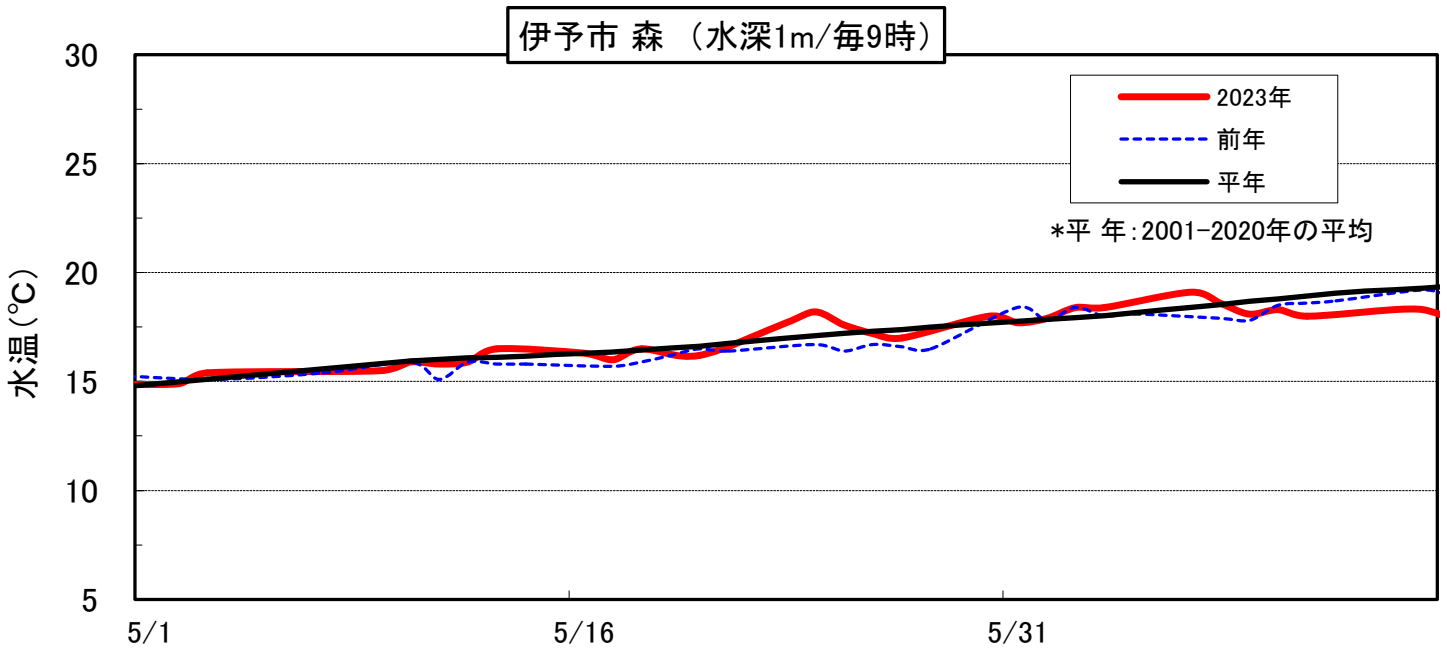
伊予灘 海況情報 令和5年6月号

愛媛県農林水産研究所水産研究センター

- 調査日: 令和5年6月12日、同15日
- 調査船: 愛媛県農林水産研究所水産研究センター 試験船「よしゅう」

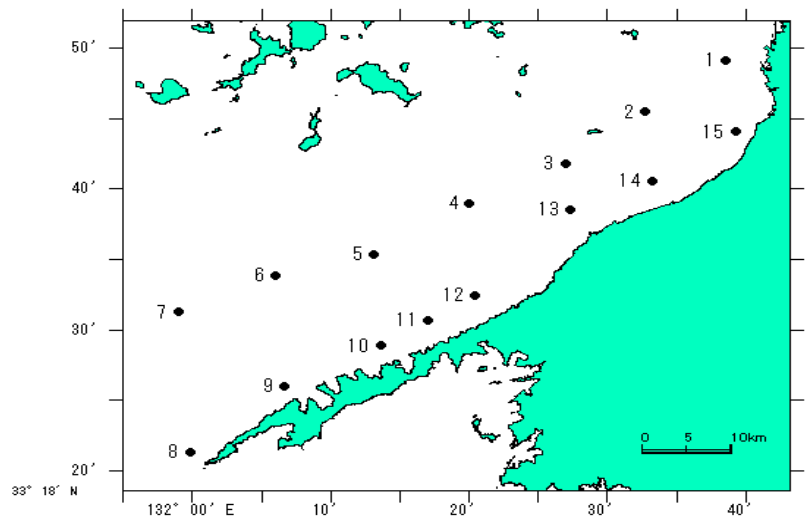
1. 定置水温

5月上旬から6月上旬にかけて「平年並み」に推移しています。



2. 海況

- ・水温:
沿岸・沖合域ともに全層で「やや高め」。
- ・塩分:
沿岸・沖合域ともに全層で「かなり低め」。
- ・透明度:
沿岸・沖合域ともに「平年並み」。

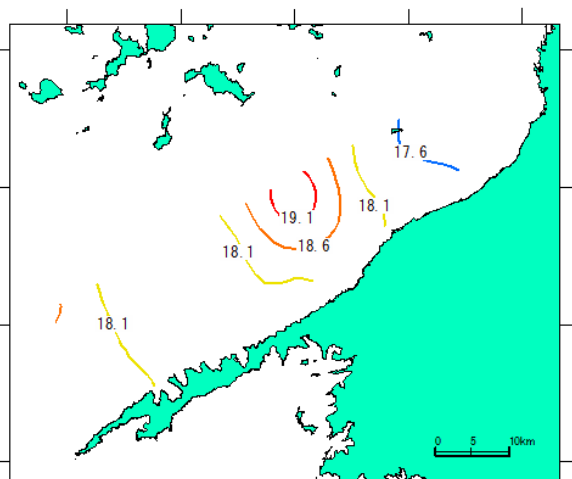


調査地点

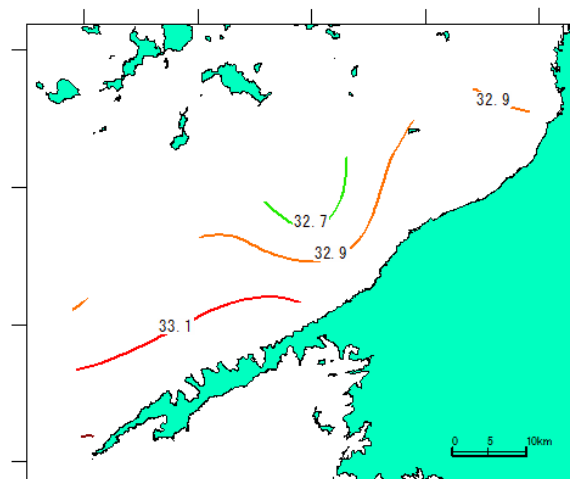
表1 海域別平均値

平年値は、平成3年(1991)から令和2年(2020)の30年平均値です。

項目	海域	沿岸域(Stn.8-15)				沖合域(Stn.1-7)			
		平均	平年比	前年比	前月比	平均	平年比	前年比	前月比
水	0m	19.01	0.90	-0.39	2.34	19.42	0.92	0.12	2.51
	10m	17.96	0.55	-0.31	1.81	18.02	0.93	-0.28	2.02
	20m	17.70	0.56	0.00	1.83	17.34	0.93	0.43	1.97
温 ℃	50m	17.72	0.78	0.45	1.84	16.75	1.03	0.39	1.70
	75m	18.12	0.68	0.24	2.02				
透明度(m)		11.6	-1.3	-4.2	-0.3	12.9	-0.5	-1.4	-1.5
塩 分	0m	32.69	-0.79	-0.50	-0.60	32.46	-0.89	-0.69	-0.59
	10m	33.11	-0.49	-0.18	-0.27	32.85	-0.63	-0.33	-0.30
	20m	33.20	-0.45	-0.14	-0.25	32.98	-0.58	-0.31	-0.31
	50m	33.28	-0.41	-0.13	-0.24	33.19	-0.45	-0.17	-0.22
	75m	33.38	-0.40	-0.14	-0.19				

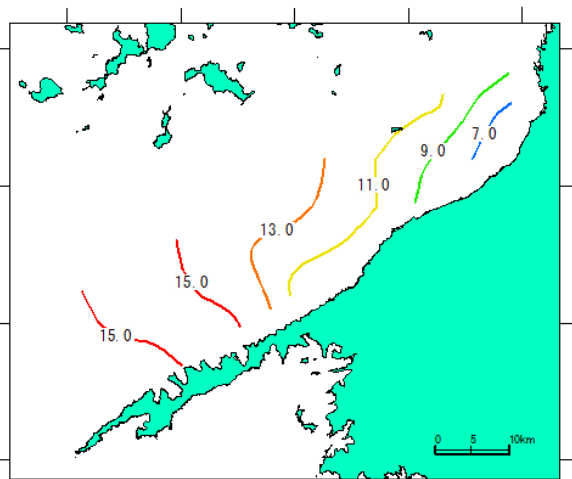


水温(10m層・℃)

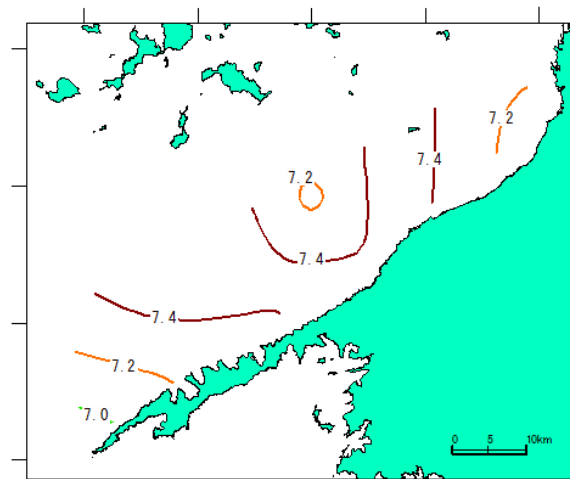


塩分(10m層・psu)

3. DO情報



透明度(m)



DO(10m層・mg/L)