

伊予灘 海況情報 令和5年10月号

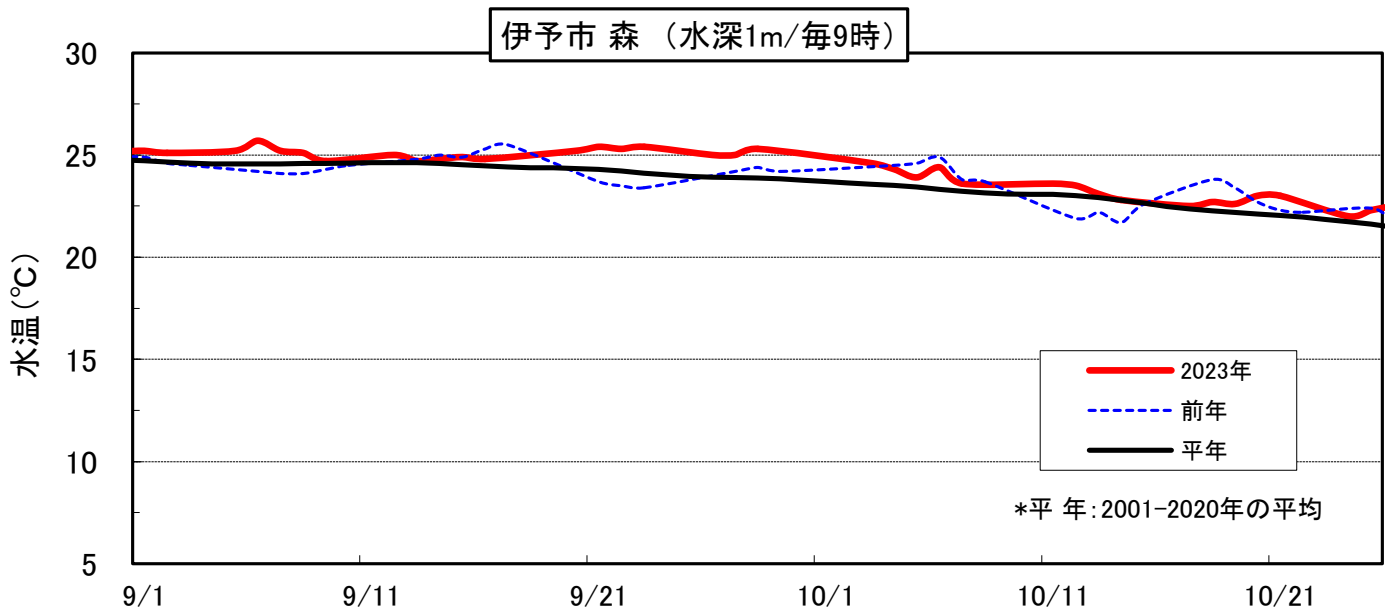
愛媛県農林水産研究所水産研究センター

○調査日: 令和5年10月24日～26日

○調査船: 愛媛県農林水産研究所水産研究センター 試験船「よしゅう」

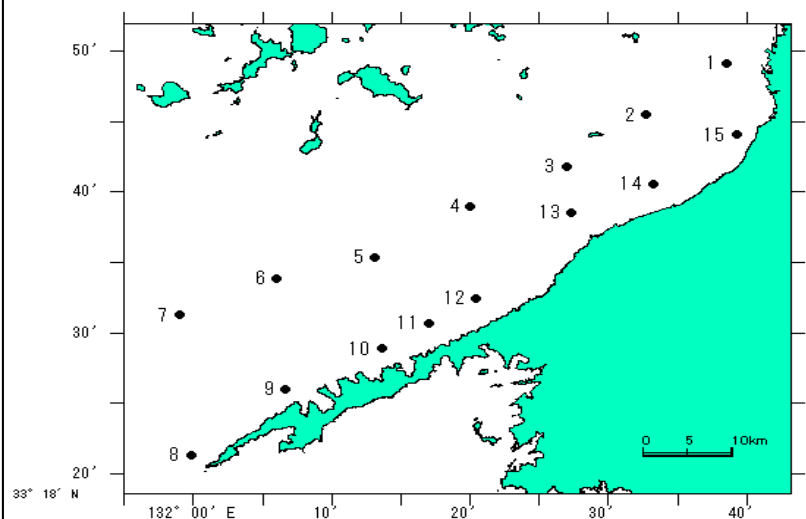
1. 定置水温

9月中旬は、「平年並み」で、9月下旬に一時的に「高め」で推移したのち、再び「平年並み」で推移しています。



2. 海況

- ・水温:
沿岸域は0～50m層で「やや高め」、
75m層で「平年並み」。
沖合域は全層で「平年並み」。
- ・塩分:
沿岸域は0m及び20～75m層で「平年並み」、10m層で「やや低め」。
沖合域は全層で「平年並み」。
- ・透明度:
沿岸・沖合域ともに「やや高め」。

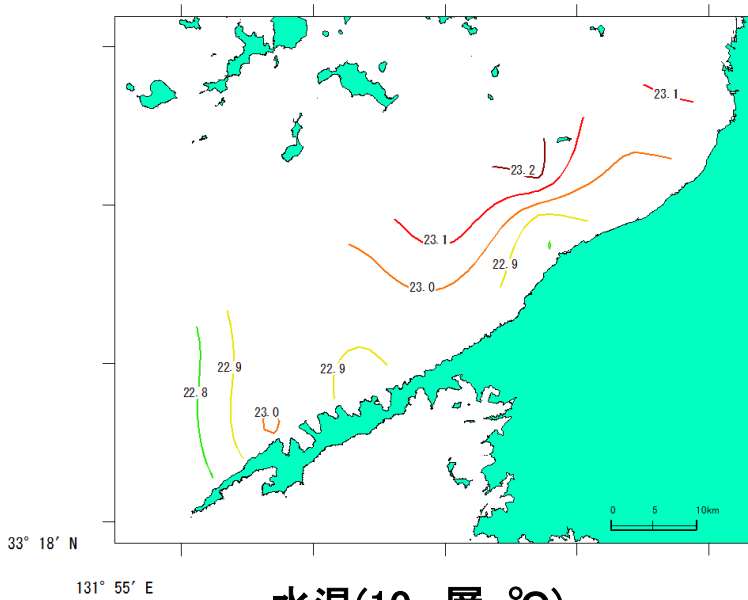


調査地点

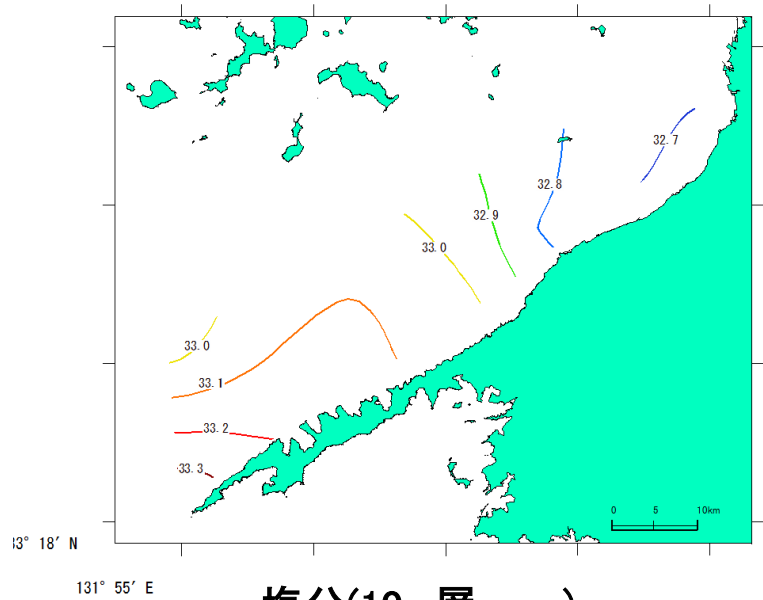
表1 海域別平均値

平年値は、平成3年(1991)から令和2年(2020)の30年平均値です。

項目	海域	沿岸域(Stn.8-15)				沖合域(Stn.1-7)			
		平均値	平年差	前年差	前月差	平均値	平年差	前年差	前月差
水温 °C	0m	22.98	0.63	0.14	-1.28	23.19	0.39	0.24	-3.41
	10m	22.90	0.50	0.10	-1.17	23.03	0.24	0.10	-1.86
	20m	22.84	0.43	0.01	-1.07	22.99	0.24	0.07	-1.02
	50m	22.83	0.42	-0.12	-1.03	22.89	0.19	-0.08	-0.85
	75m	22.70	0.35	-0.28	-1.11				
透明度(m)		11.7	2.3	2.1	0.8	12.2	2.6	2.7	-3.7
塩分	0m	32.98	-0.21	-0.13	0.25	32.90	-0.13	-0.07	0.56
	10m	33.01	-0.22	-0.10	0.26	32.91	-0.15	-0.06	0.42
	20m	33.13	-0.15	0.01	0.28	32.96	-0.14	-0.02	0.29
	50m	33.29	-0.09	0.07	0.35	33.09	-0.13	0.06	0.31
	75m	33.44	-0.06	0.05	0.37				

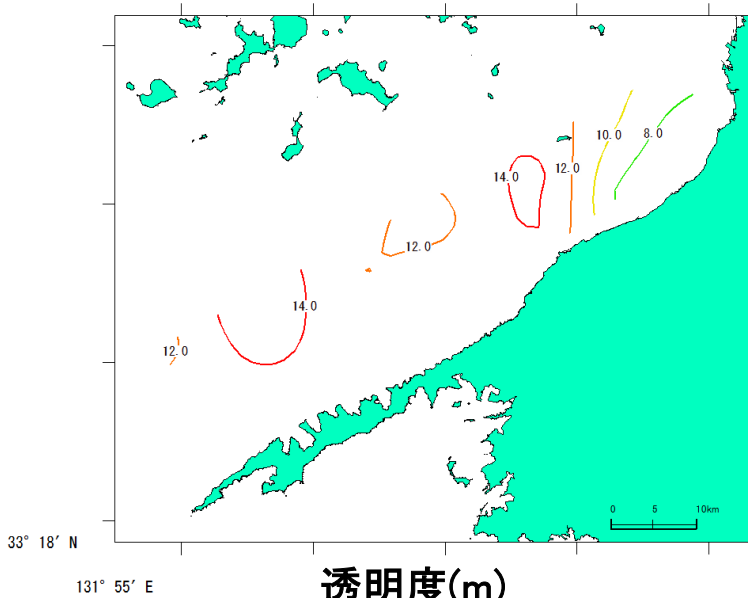


水温(10m層・°C)

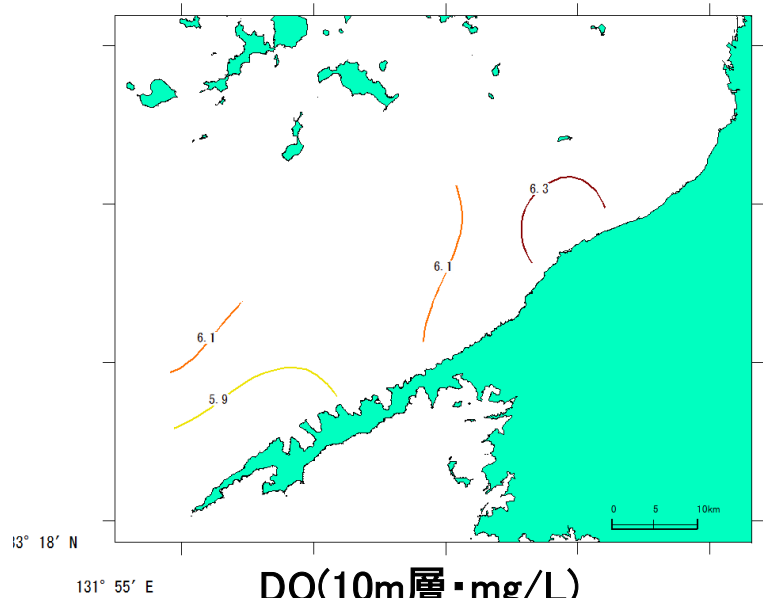


塩分(10m層・psu)

3. DO情報



透明度(m)



DO(10m層・mg/L)