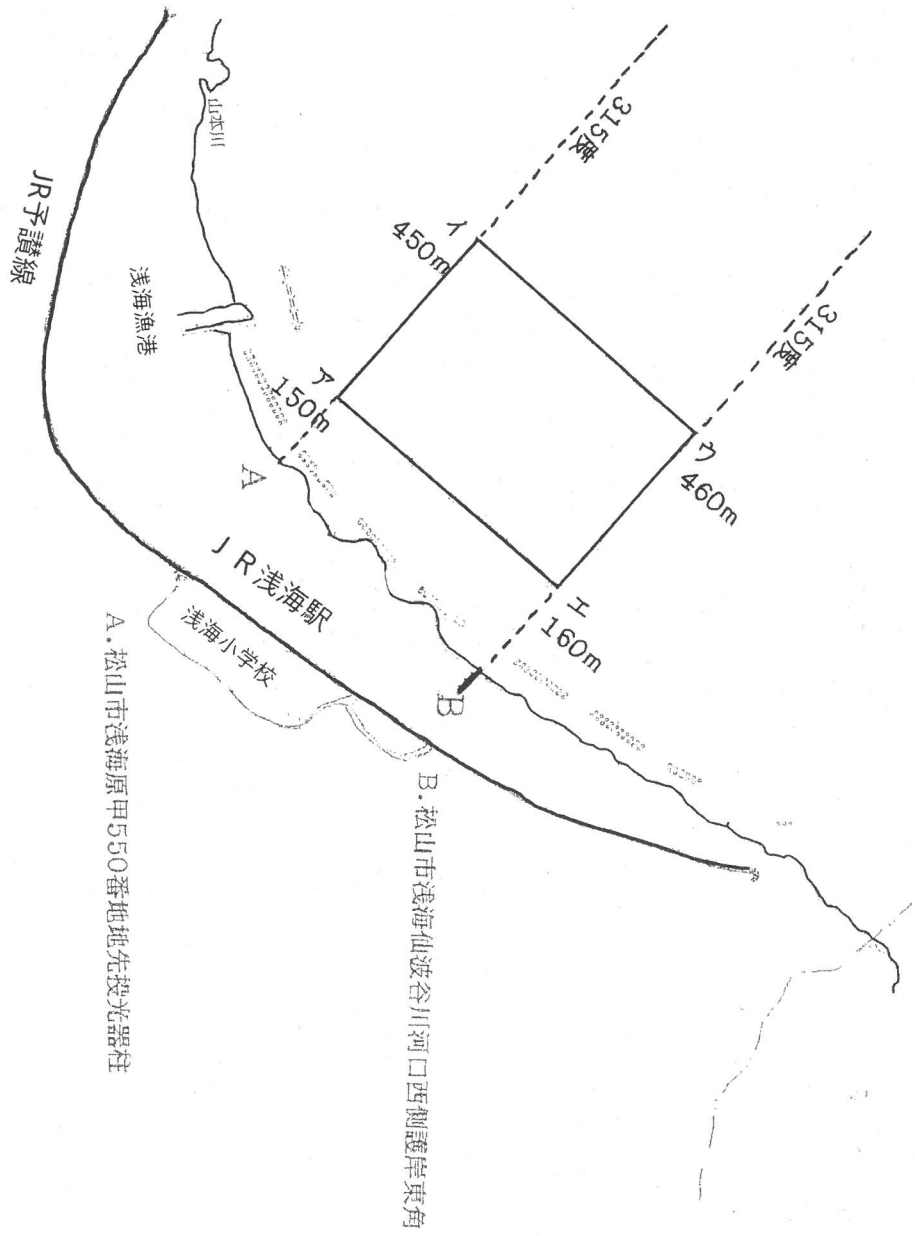
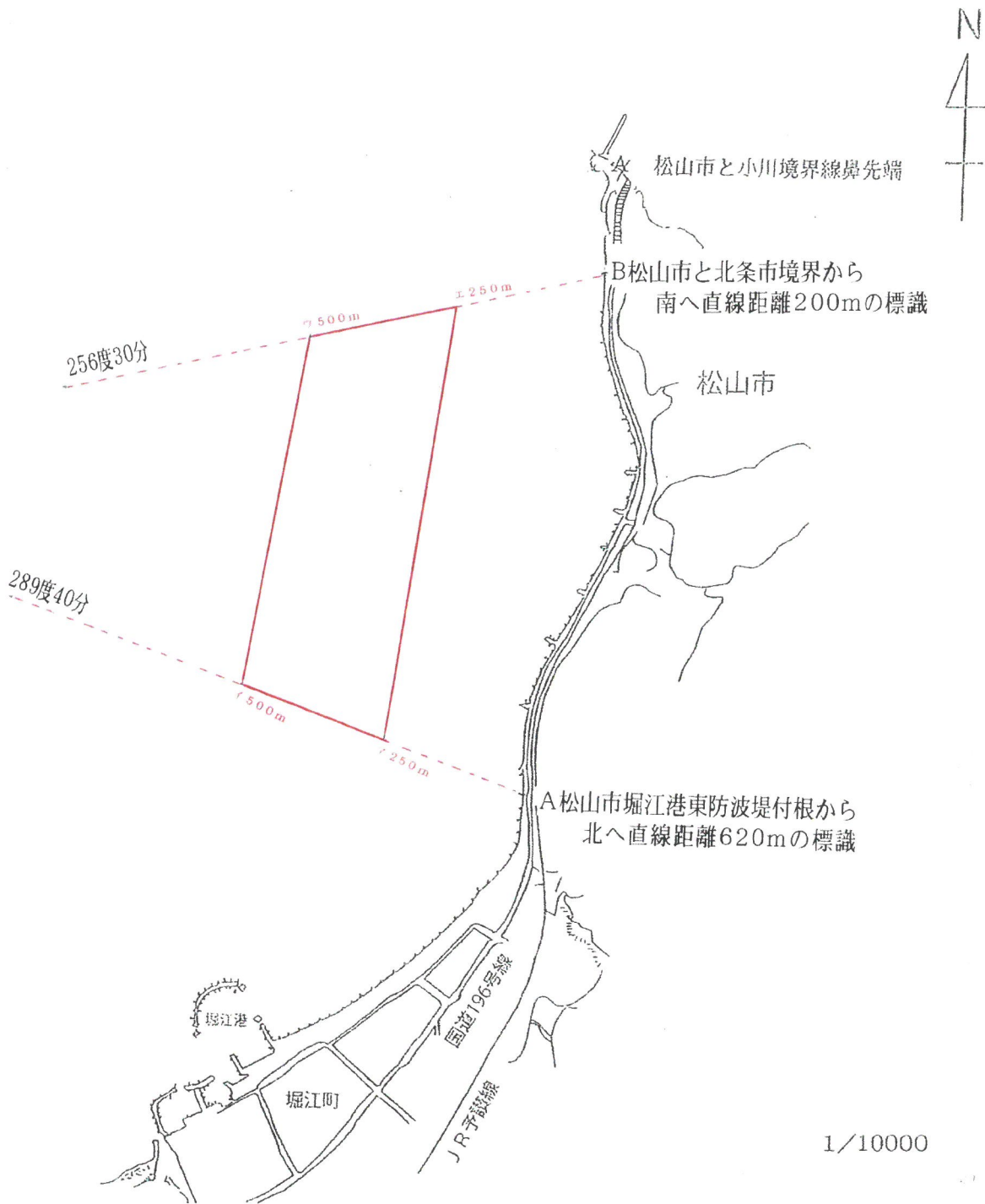


# 伊珠区1第 漁場図

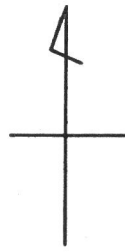


1/10000

# 伊珠区第2号 漁場図



# 伊珠区第3号 漁場図



$$S = \frac{1}{5,000}$$

佐市

佐市港

佐市北側防波堤基部より68mの標識

B

ウ イから41度440m

I

180m

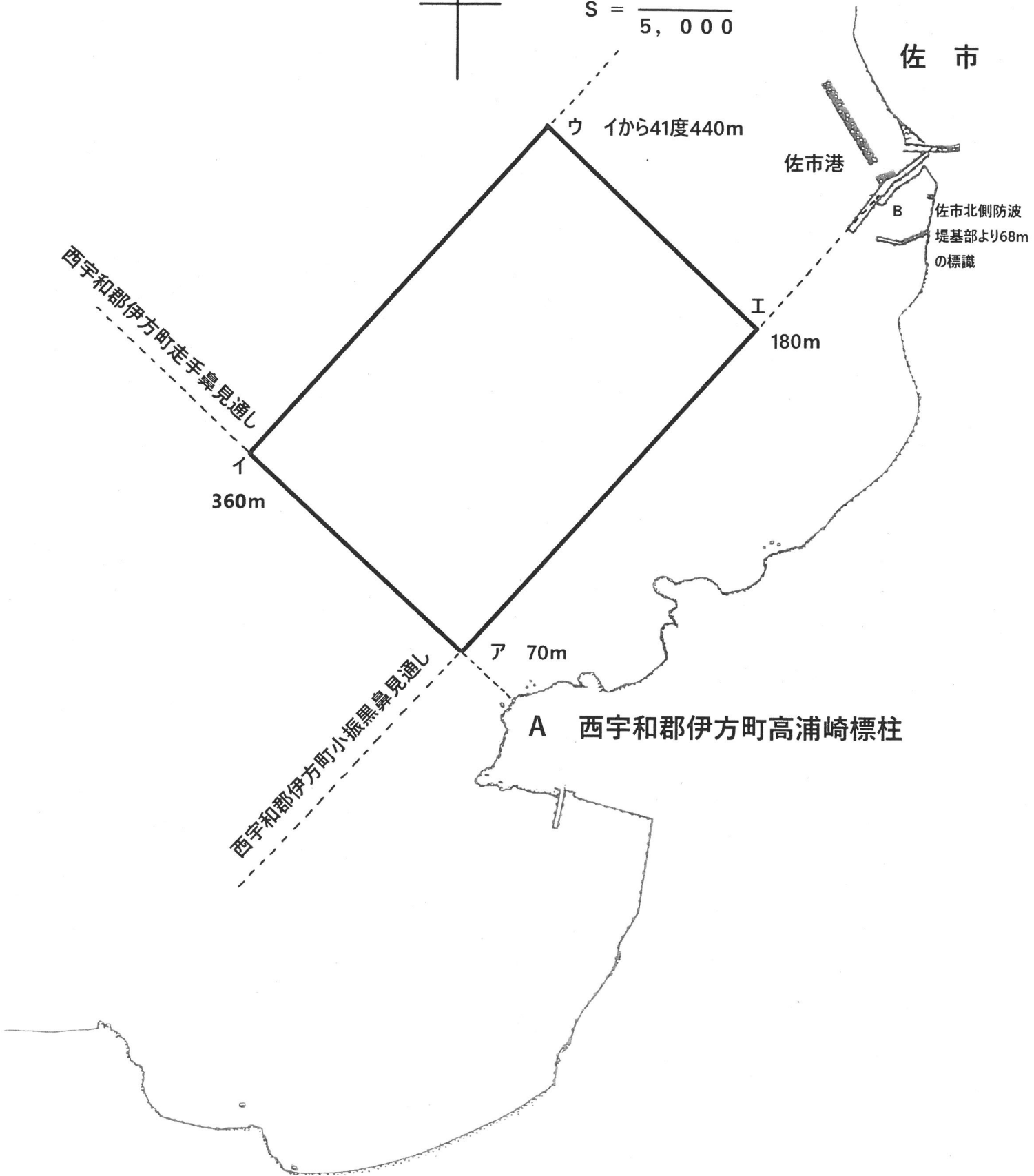
イ 360m

ア 70m

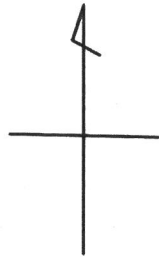
A 西宇和郡伊方町高浦崎標柱

西宇和郡伊方町走手鼻見通し

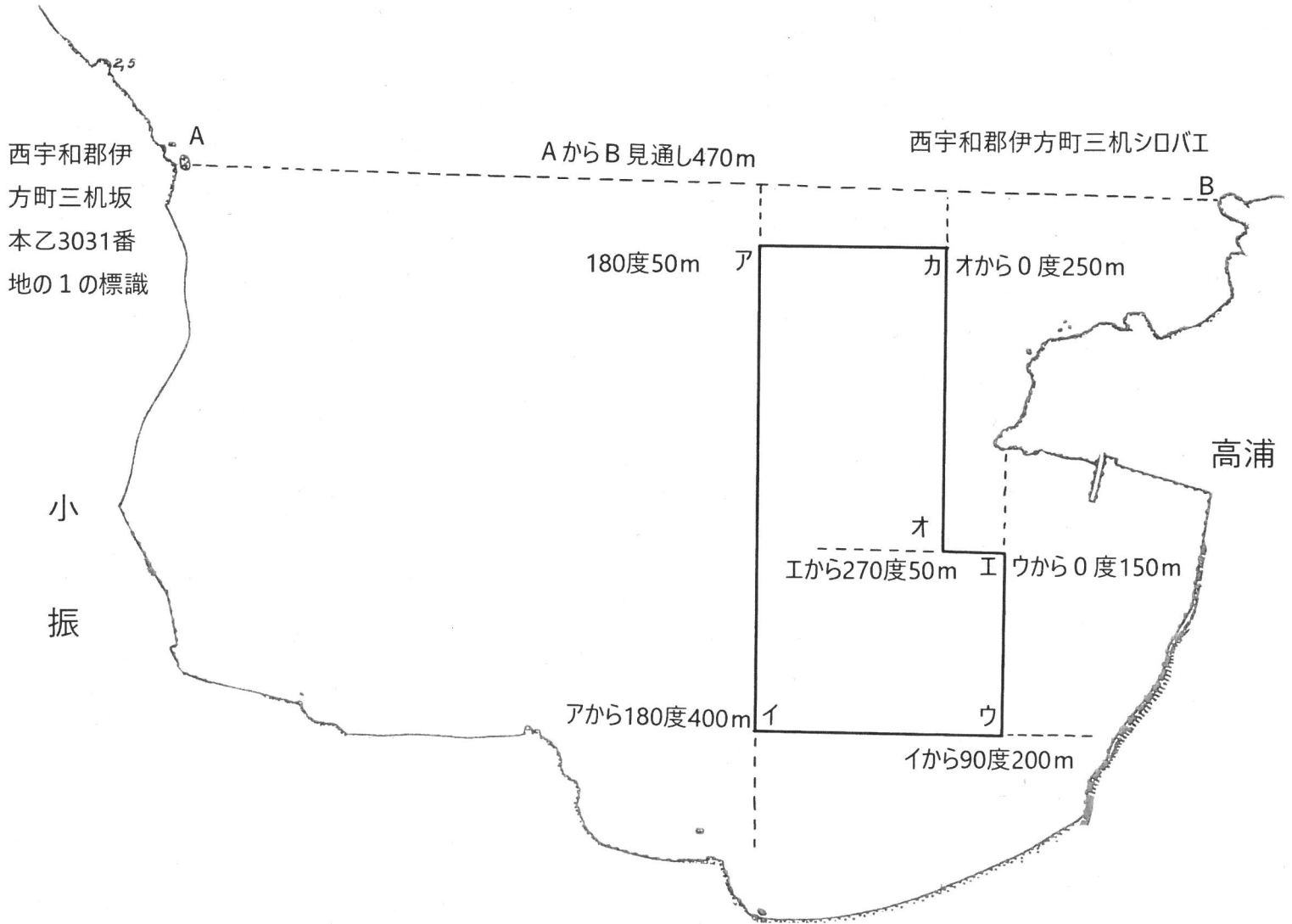
西宇和郡伊方町小振黒鼻見通し



# 伊珠区第4号 漁場図



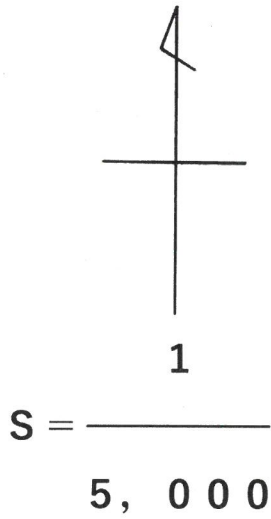
$$S = \frac{1}{5,000}$$



伊珠区第5号 漁場図

神崎

後の浜



A 東防波堤東基部から  
海岸線沿いに東へ100mの標識

ア 120m

B オソナグチ  
の標識

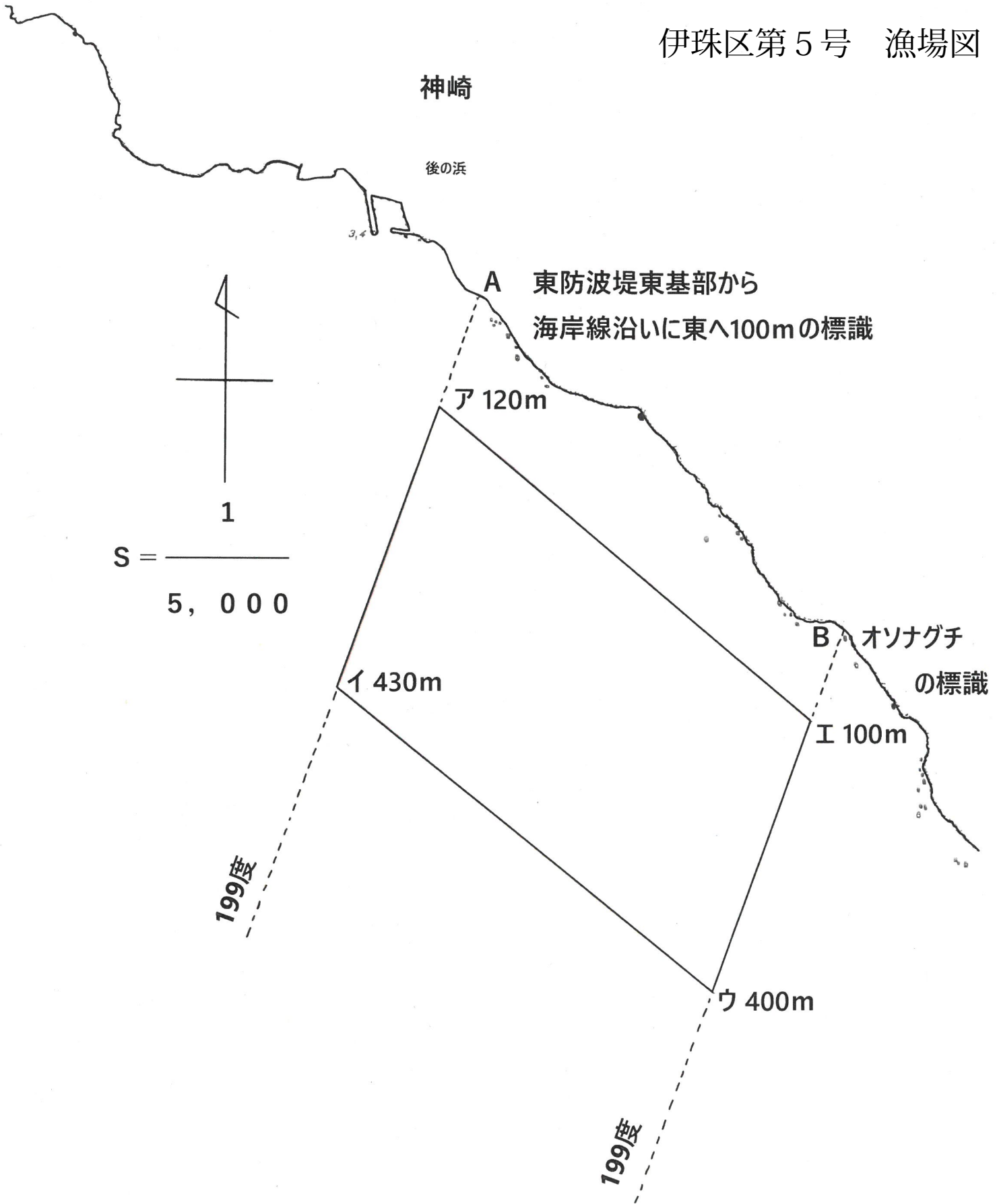
イ 430m

エ 100m

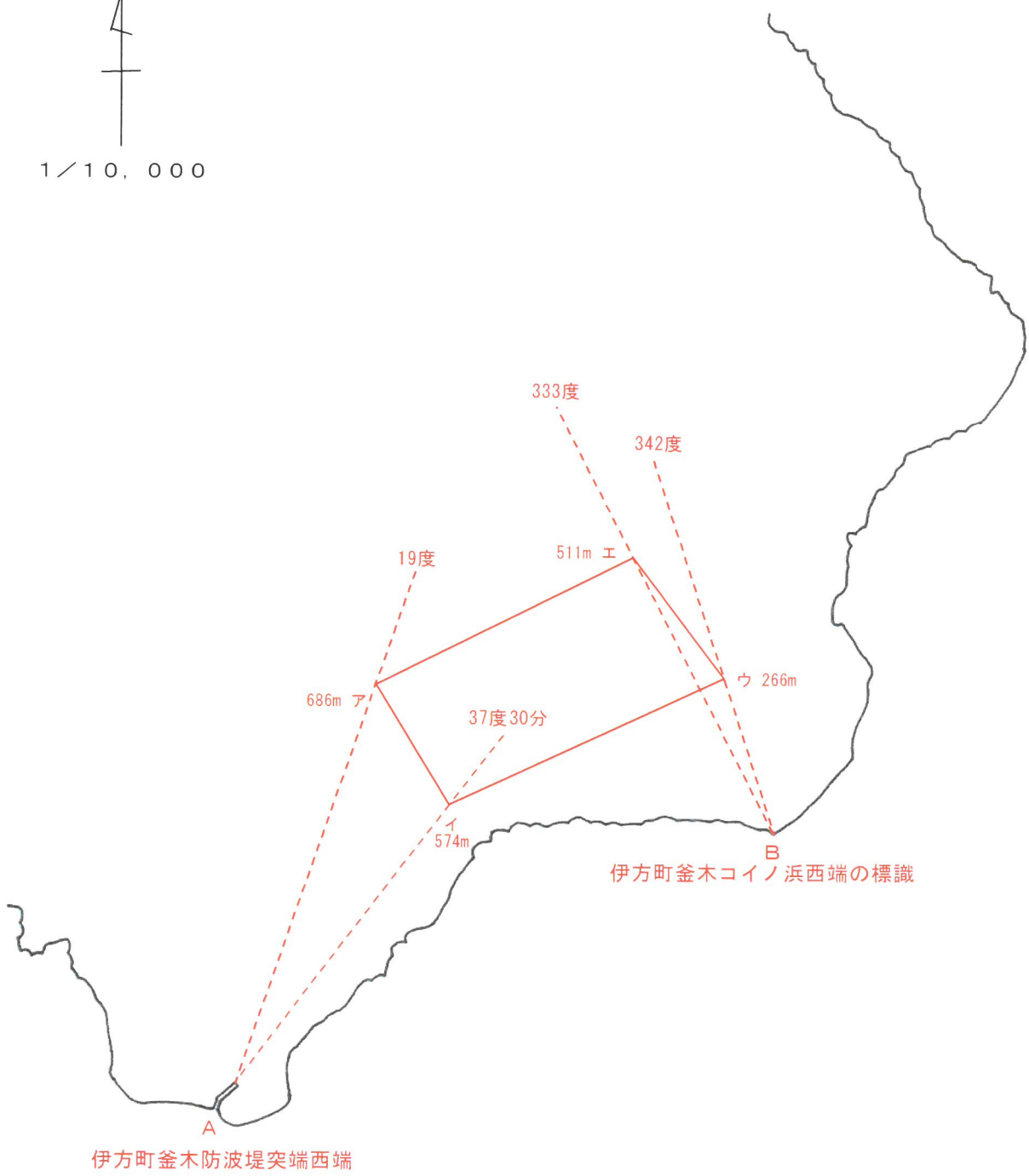
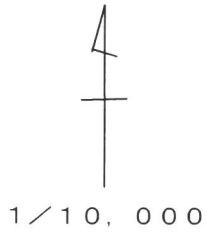
ウ 400m

199度

199度



# 伊珠区第6号 漁場図

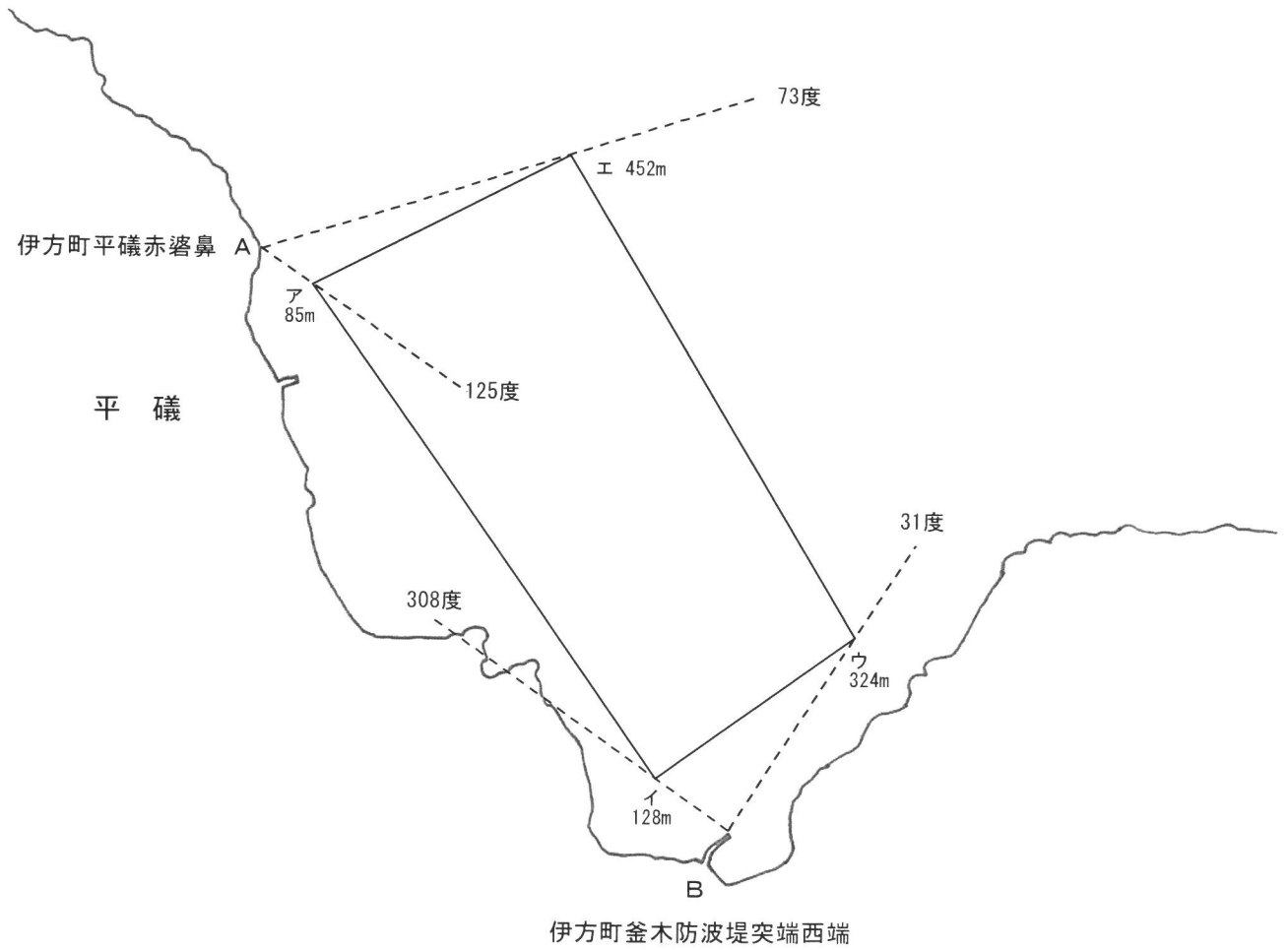


釜 木

# 伊珠区第7号 漁場図

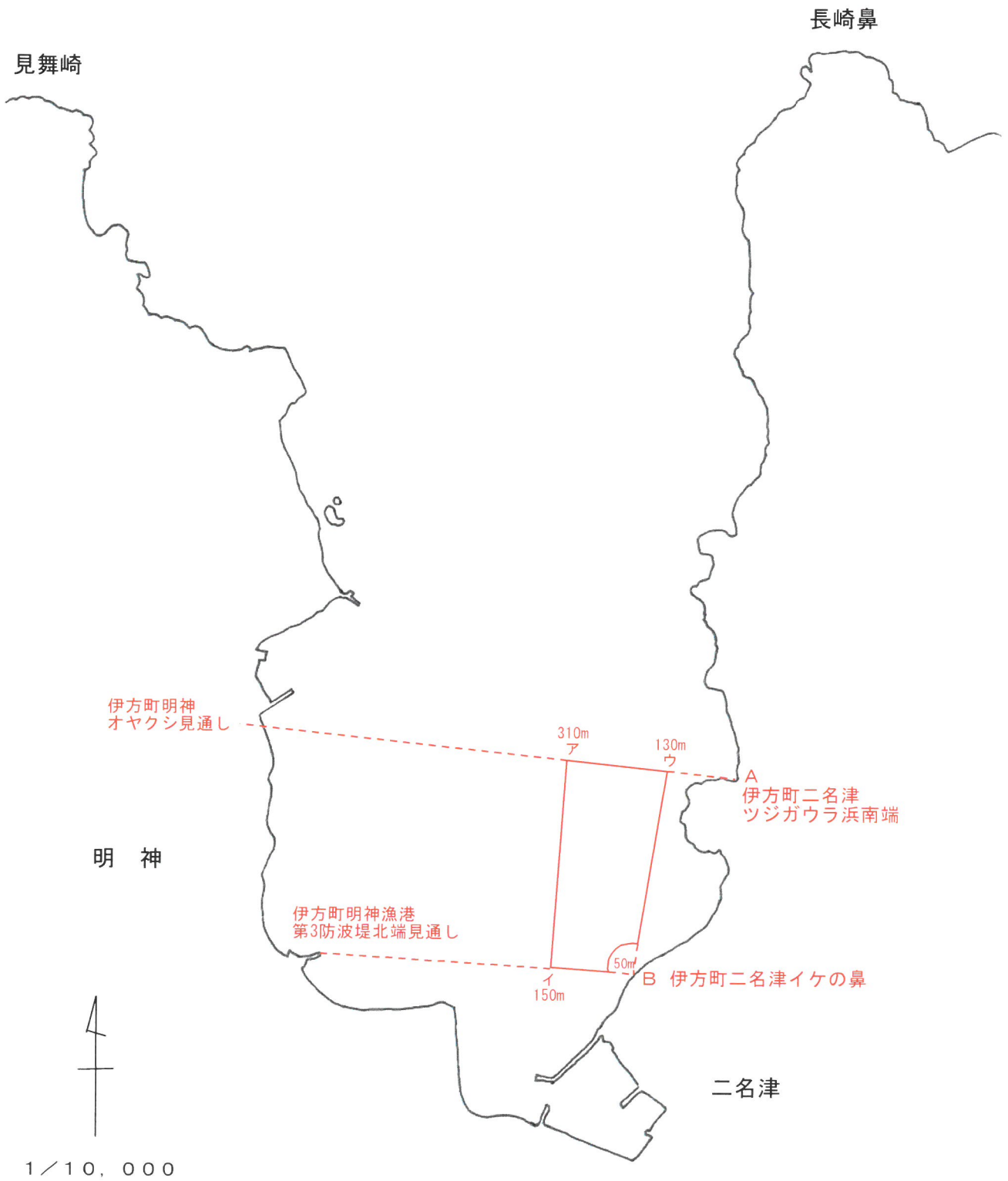


1 / 10, 000



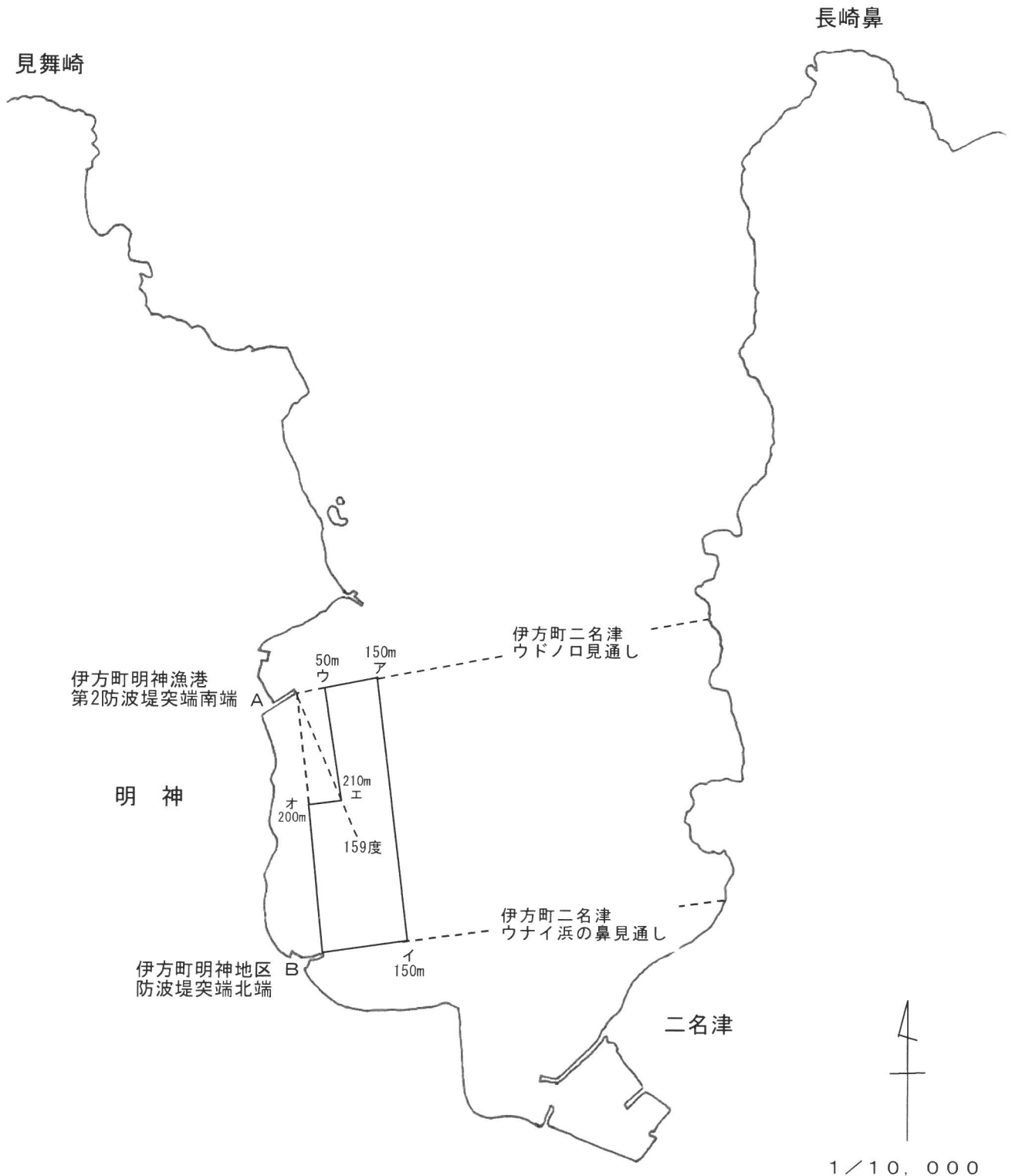
釜 木

# 伊珠区第8号 漁場図





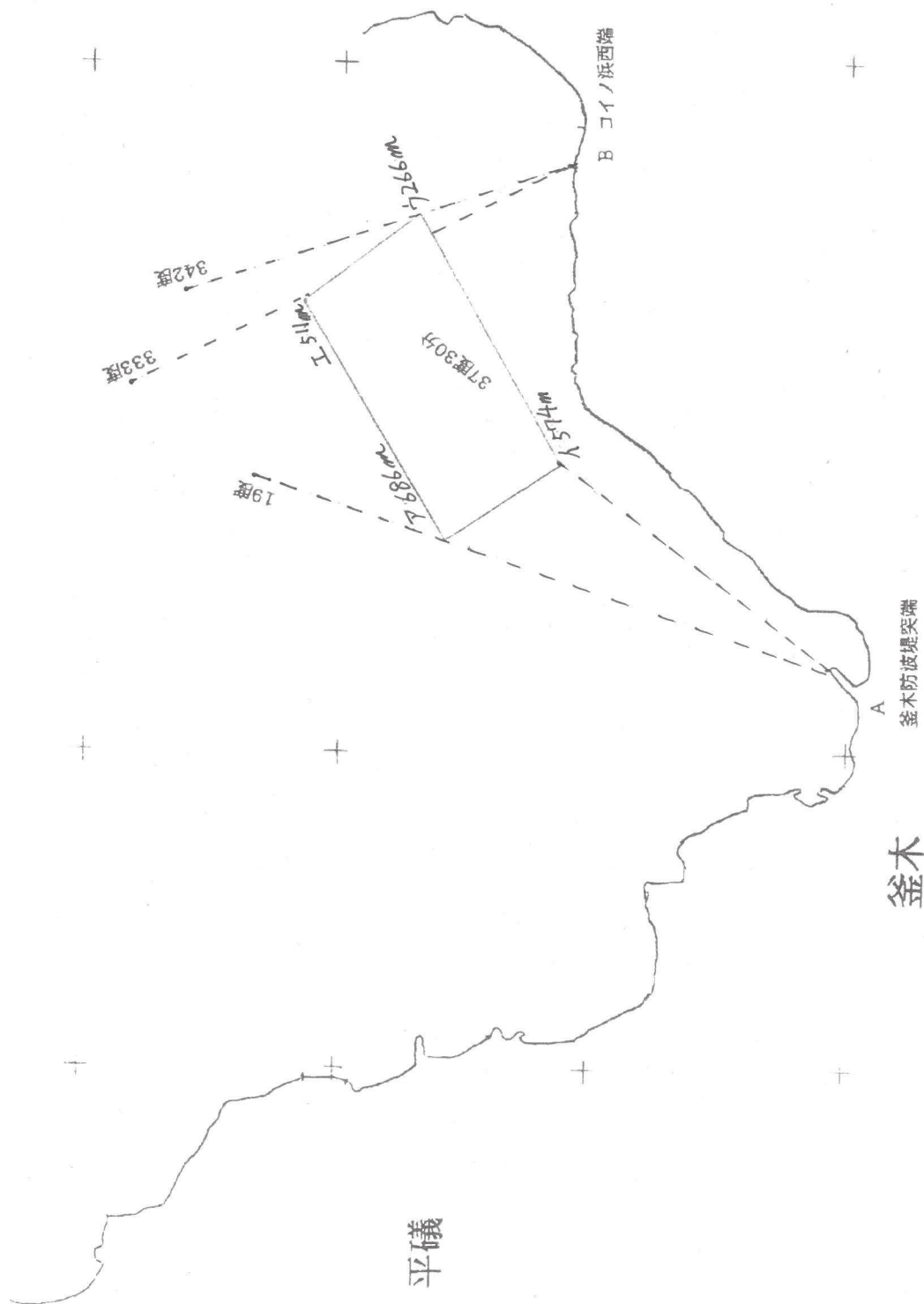
# 伊珠区第9号 漁場図



伊珠区10第 漁場図



1/10000



# 伊珠区第12号 漁場図

