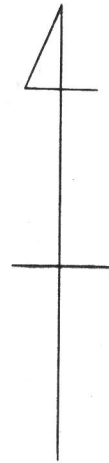


燧区第31号 漁場図



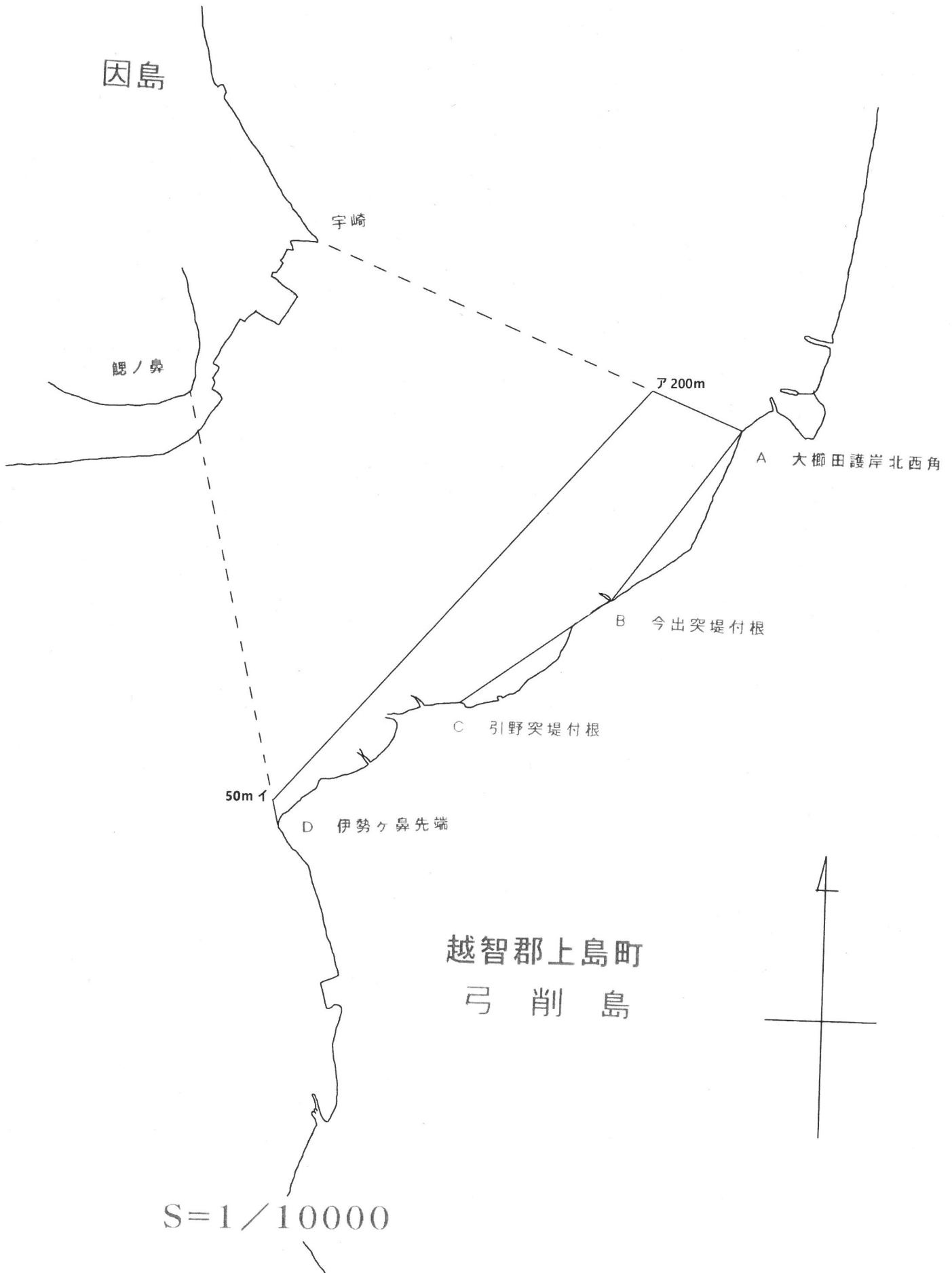
広島県因島地蔵鼻(御ヶ崎)見通し260m 了
広島県因島地蔵鼻(御ヶ崎)見通し260m 了

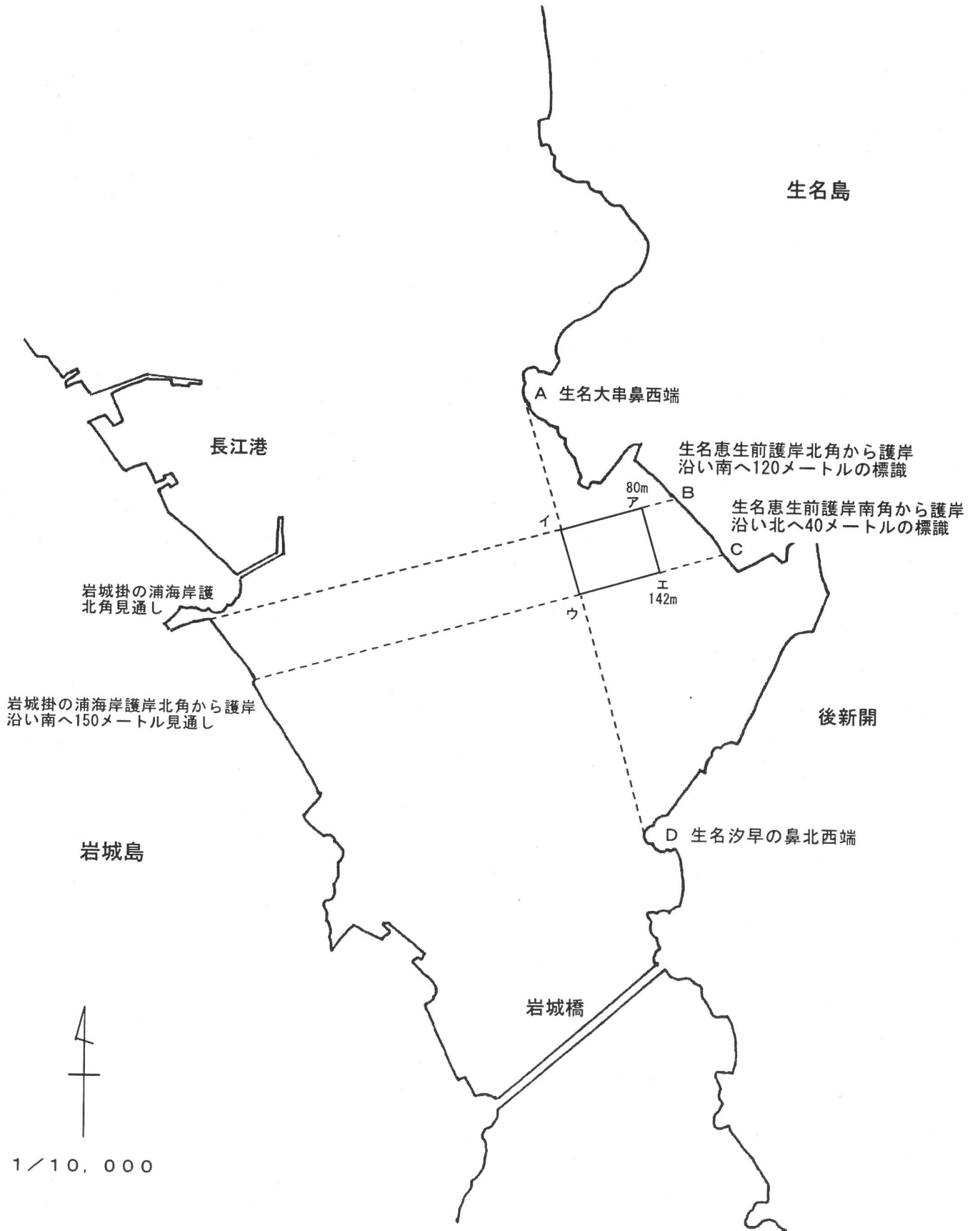
A 鯨漁港西防波堤付根

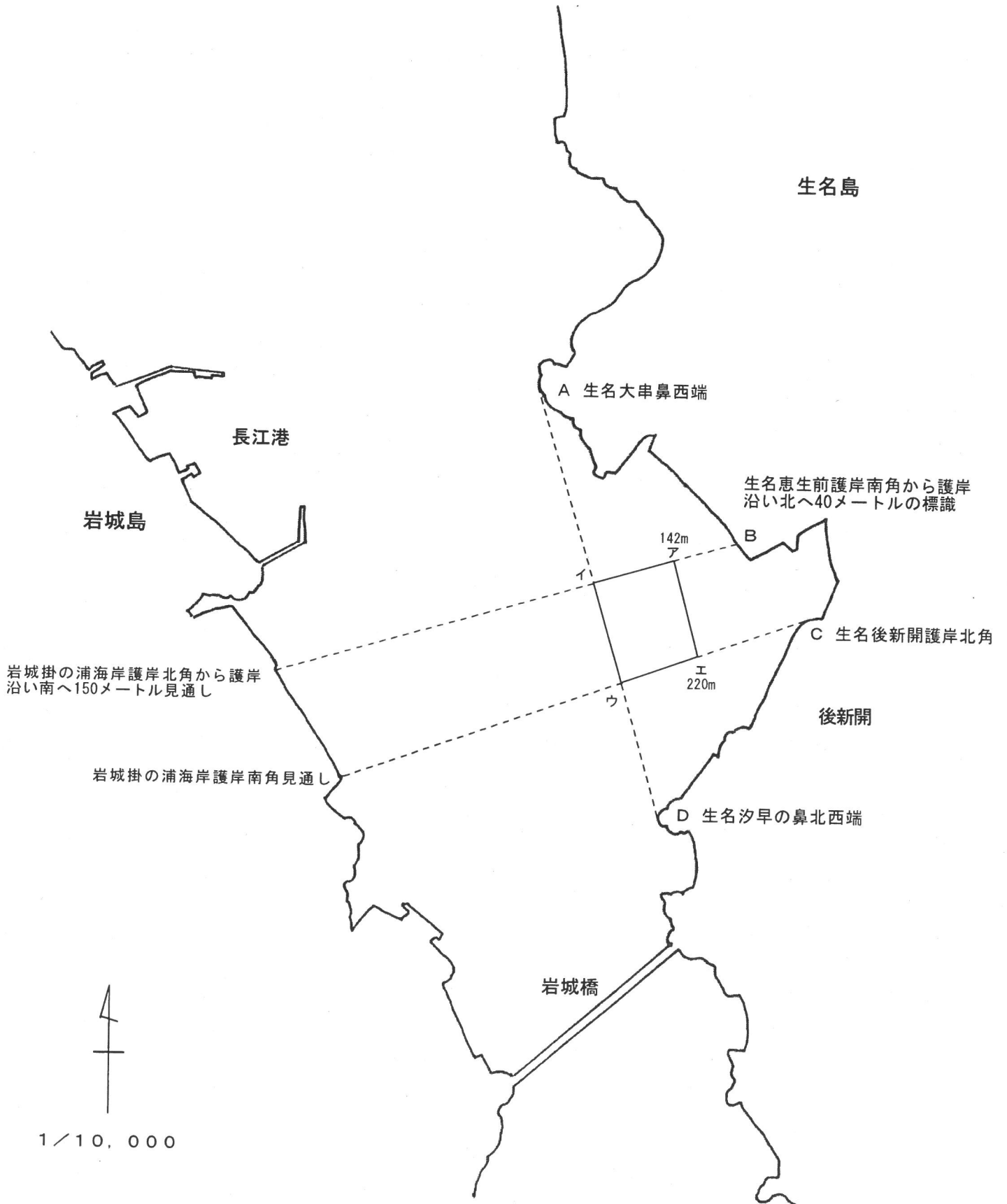
B 沢津突堤付根

越智郡上島町弓削島

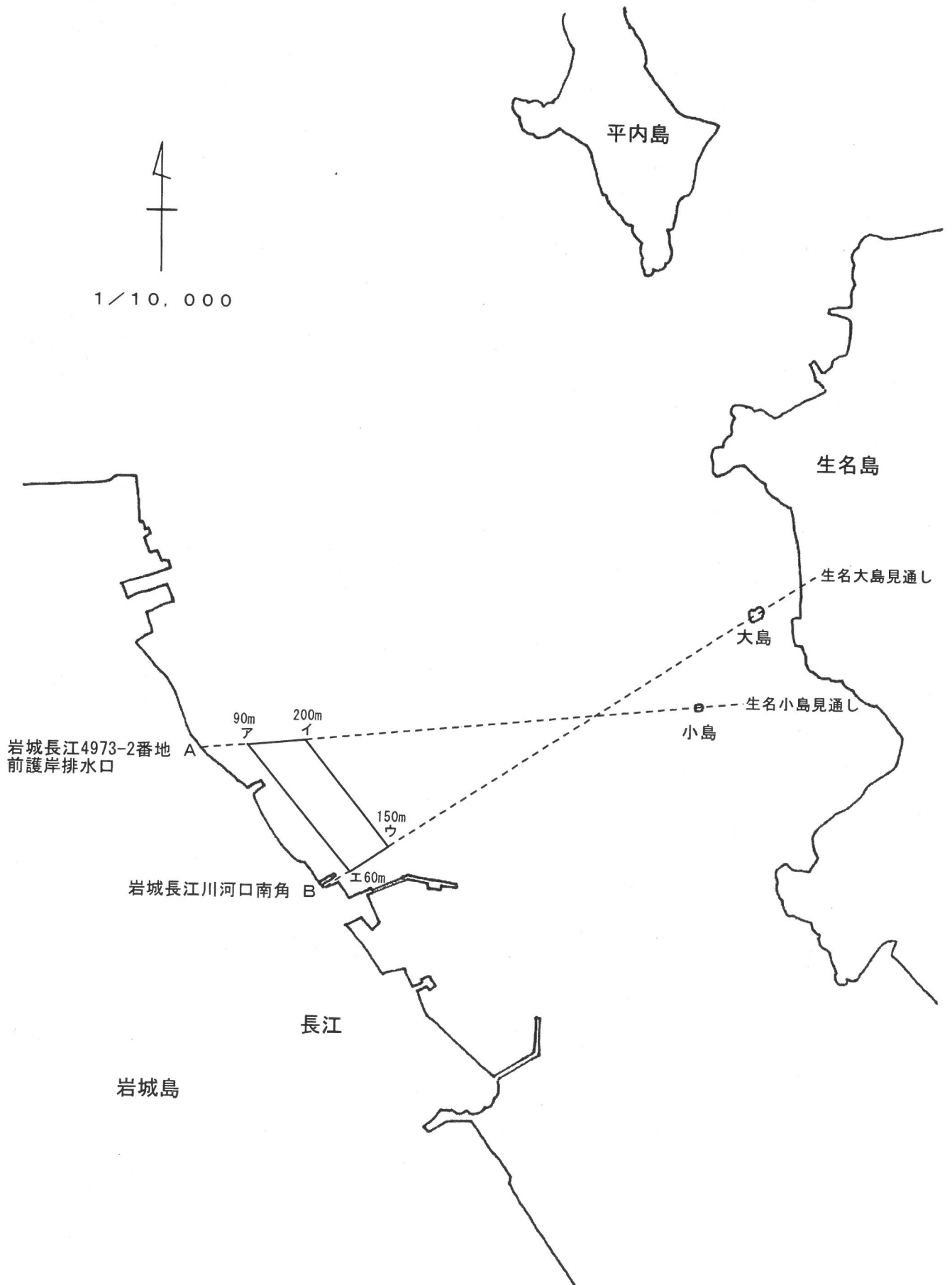
S=1/10000







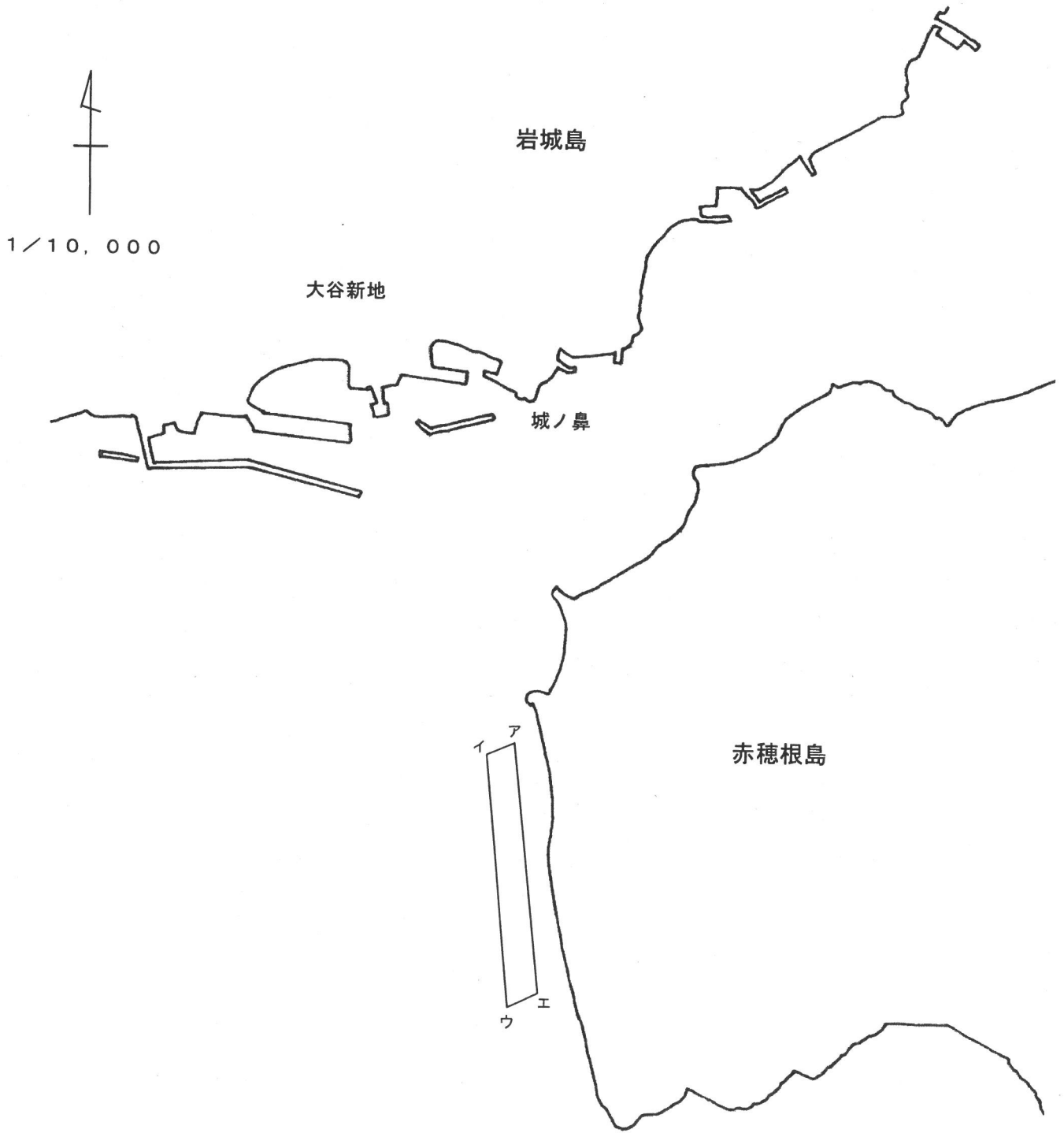
燧区第35号 漁場図



燧区第36号 漁場図



燧区第37号 漁場図



- ア 緯度：34度14分21秒、経度：133度09分00秒
- イ 緯度：34度14分20秒、経度：133度08分58秒
- ウ 緯度：34度14分05秒、経度：133度09分00秒
- エ 緯度：34度14分06秒、経度：133度09分02秒

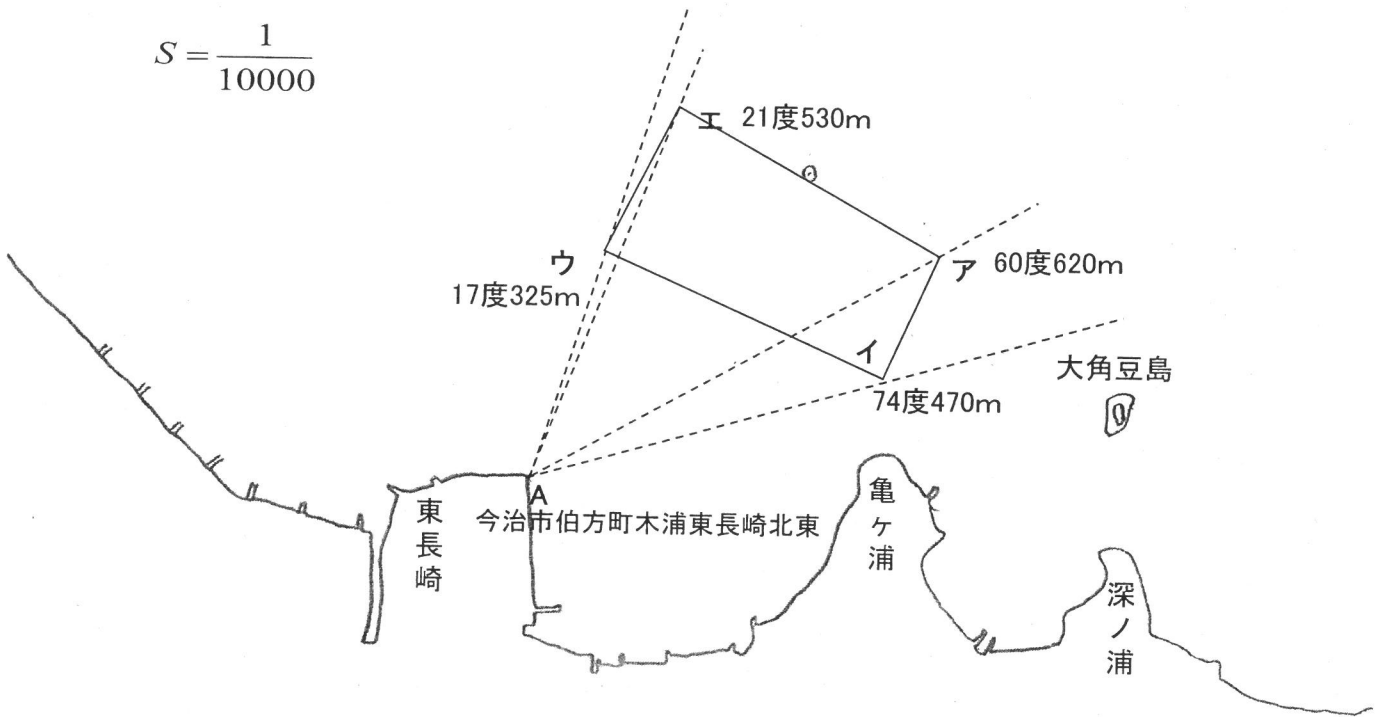


$$S = \frac{1}{10000}$$






$$S = \frac{1}{10000}$$



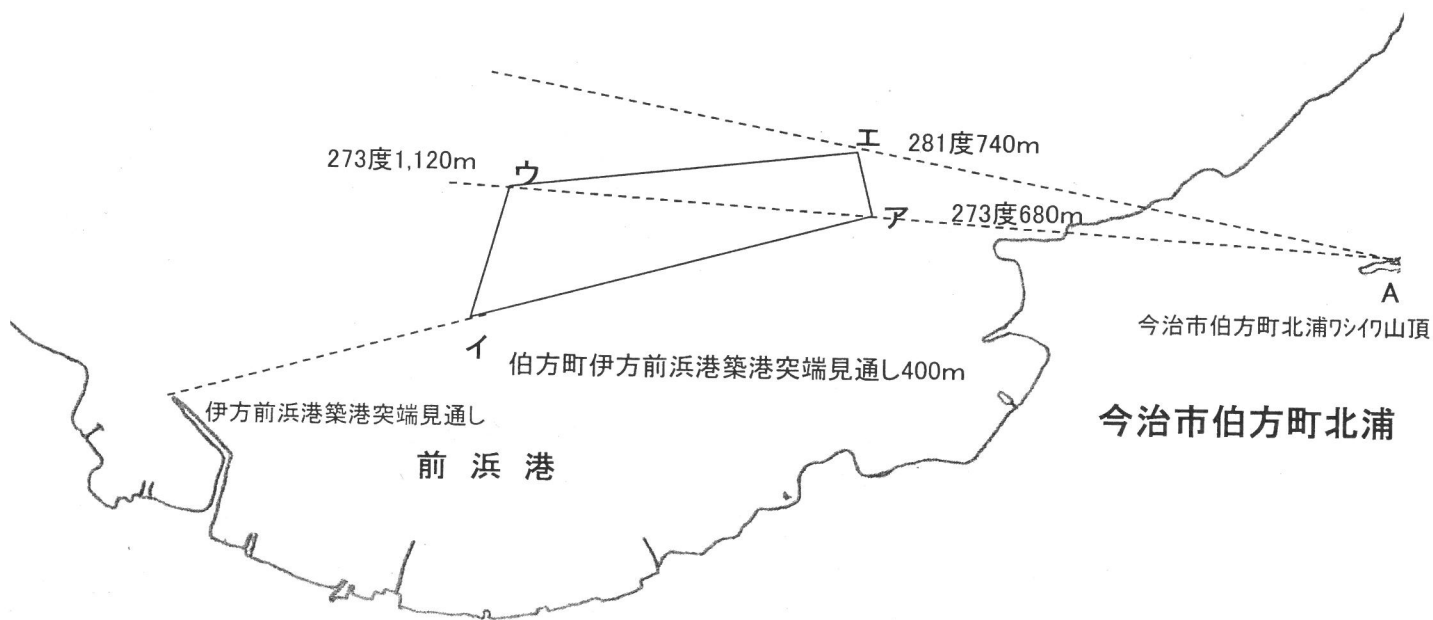
今治市伯方町木浦 瀬戸浜



燧区第40号 漁場図



$$S = \frac{1}{10000}$$



今治市伯方町伊方