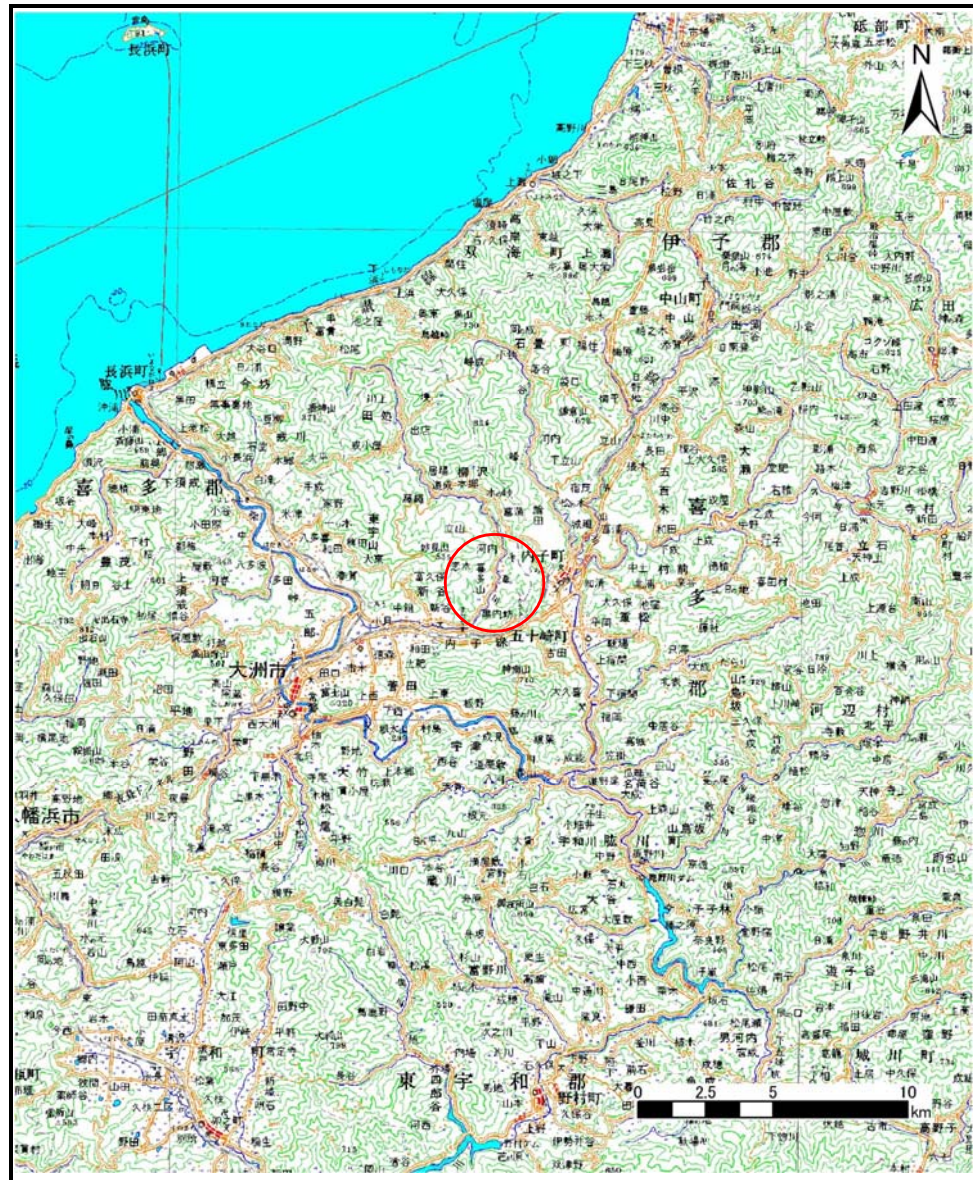
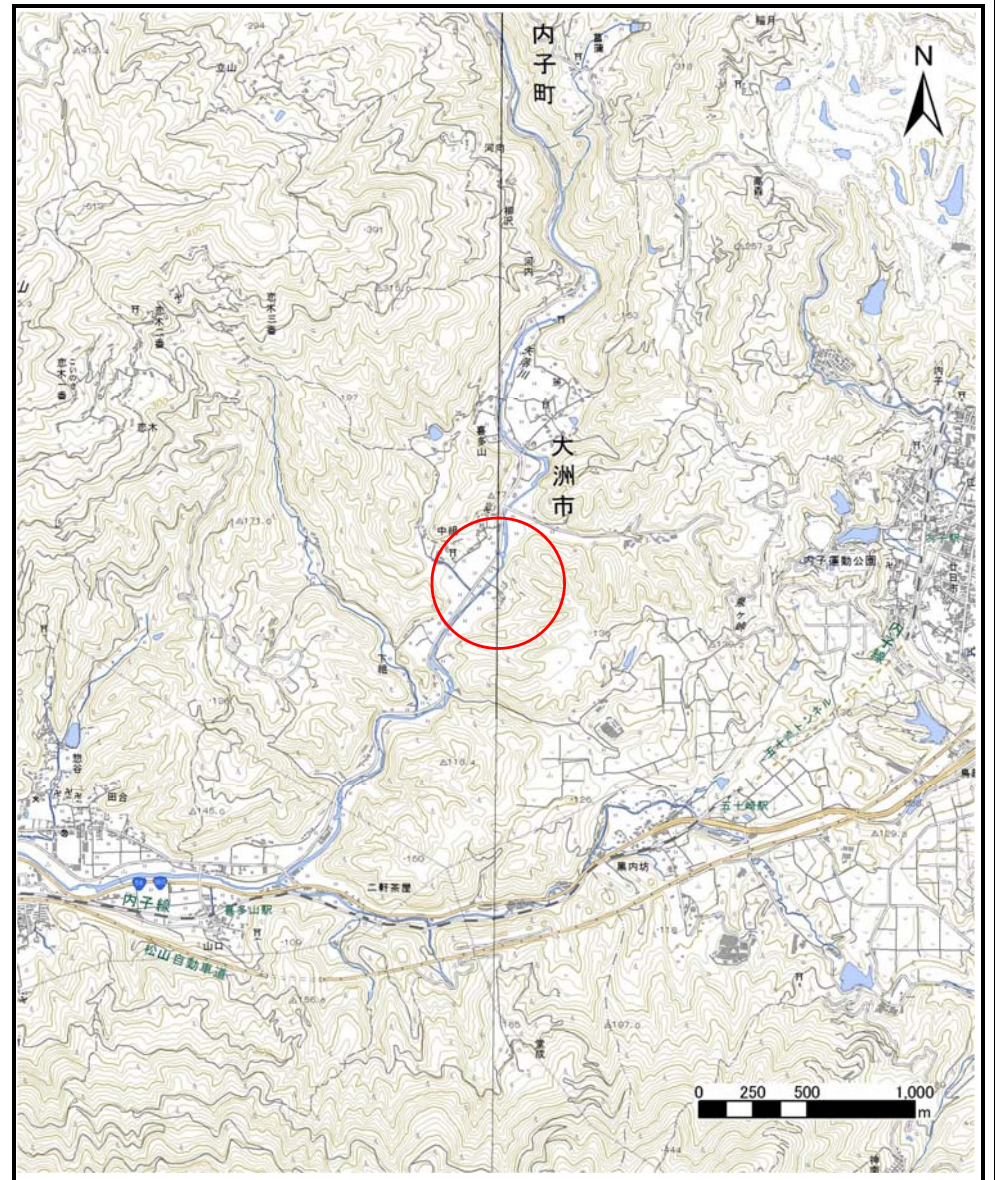


土砂災害警戒区域等の指定の公示に係る図書（その1）



(1/200,000)



(1/25,000)

様式 - 1 (急)
土砂災害警戒区域・土砂災害特別警戒区域 位置図

自然現象の種類	土石流
箇所番号	207-1054
箇所名	中組東川
所在地	大洲市喜多山

この地図は、国土地理院長の承認を得て、同院発行の数値地図200000（地図画像）及び数値地図25000（地図画像）を複製したものである。（承認番号 平27情複、第1244号）
第三者がさらに複製する場合には、国土地理院の長の承認を得なければならない。

土砂災害警戒区域等の指定の公示に係る図書（その2）

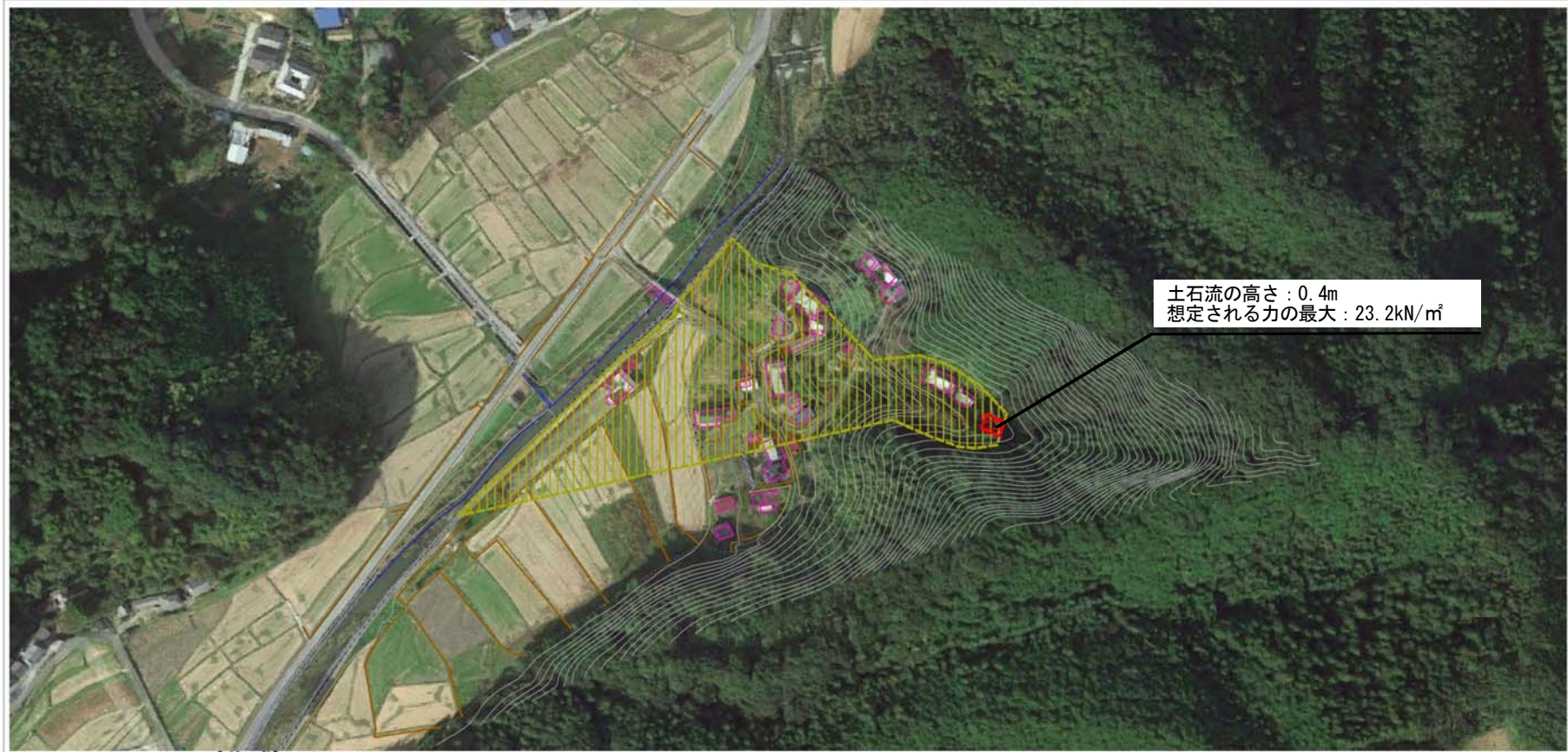


土石流の高さ：0.4m
 想定される力の最大：23.2kN/m²

0 1 ×100m

様式-2（土） 土砂災害警戒区域・土砂災害特別警戒区域 区域図	土砂災害防止法施行令第二条の基準に該当する区域		N 縮尺 1:2,500	自然現象の種類	土石流	溪流番号	207-1054
	土砂災害防止法施行令第三条の基準に該当する区域			告示番号	愛媛県告示第1019号	溪流名	中組東川
	それ以外の区域			告示年月日	平成29年9月12日	所在地	大洲市喜多山

参考資料 (その3)



土石流の高さ: 0.4m
 想定される力の最大: 23.2kN/m²

0 1 × 100m

参考資料	土石災害防止措置施行令第二条の基準に該当する区域		N 縮尺 1:2,500	自然現象の種類	土石流	溪流番号	207-1054
	土石災害防止措置施行令第三条の基準に該当する区域			告示番号	愛媛県告示第1019号	溪流名	中組東川
	土石災害防止措置施行令第二十条の基準に該当する区域			告示年月日	平成29年9月12日	所在地	大洲市喜多山
	それ以外の区域						