

土砂災害警戒区域等の指定の公示に係る図書（その1）



(1/200,000)



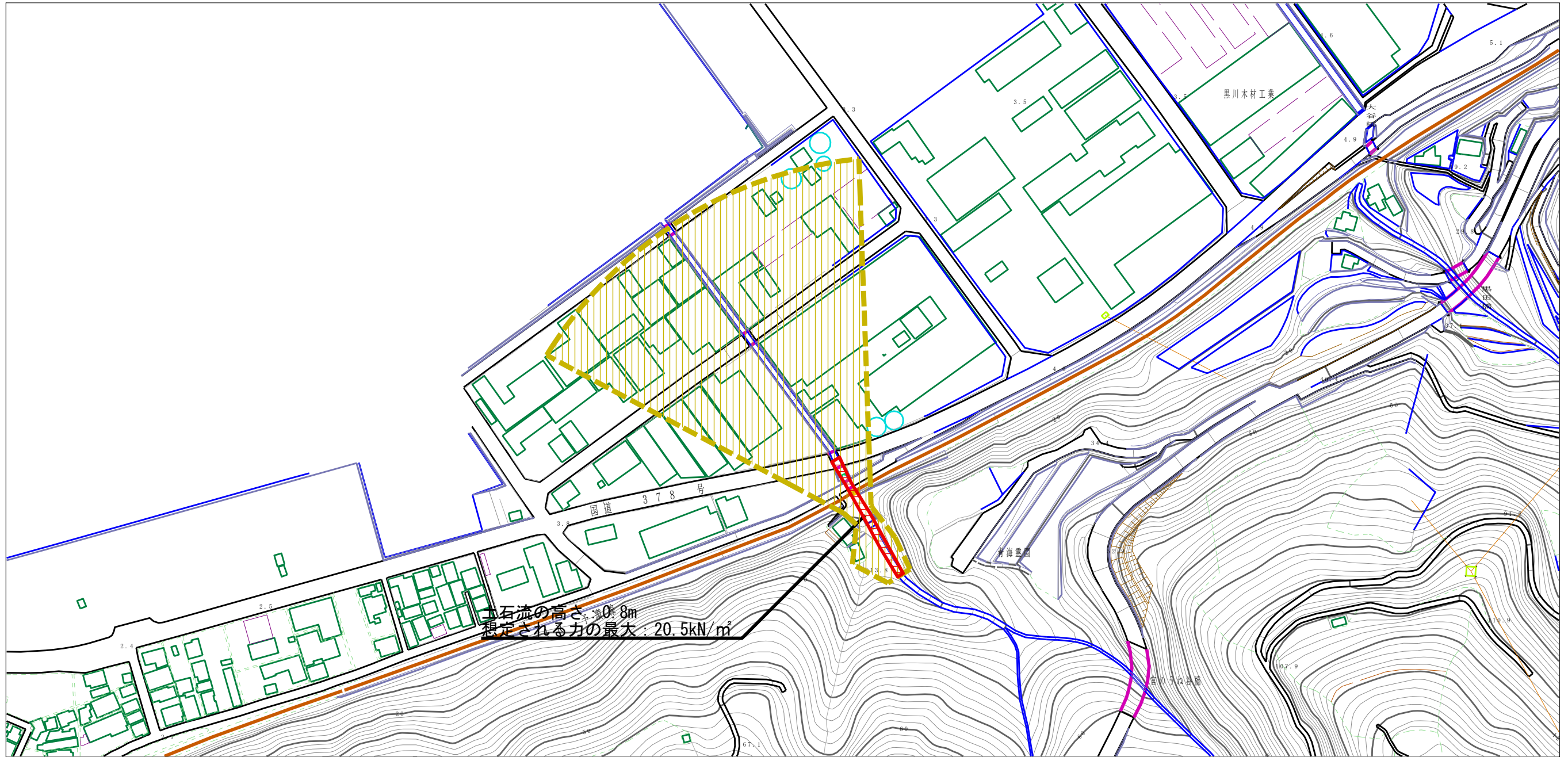
(1/25,000)

様式-1 (土)  
土砂災害警戒区域・土砂災害特別警戒区域 位置図




自然現象の種類	土石流
溪流番号	421-2080
溪流名	宮のうね川
所在地	大洲市長浜町黒田・長浜町晴海



土砂災害警戒区域等の指定の公示に係る図書（その2）



0 1 × 100m

様式-2 (土) 土砂災害警戒区域・土砂災害特別警戒区域 区域図	土砂災害防止法施行令第二条の基準に該当する区域		N 縮尺 1:2,500	自然現象の種類	土石流	溪流番号	421-2080
	土砂災害防止法施行令第三条の基準に該当する区域			告示番号	未指定	溪流名	宮のうね川
	それ以外の区域			告示年月日		所在地	大洲市長浜町黒田・長浜町晴海