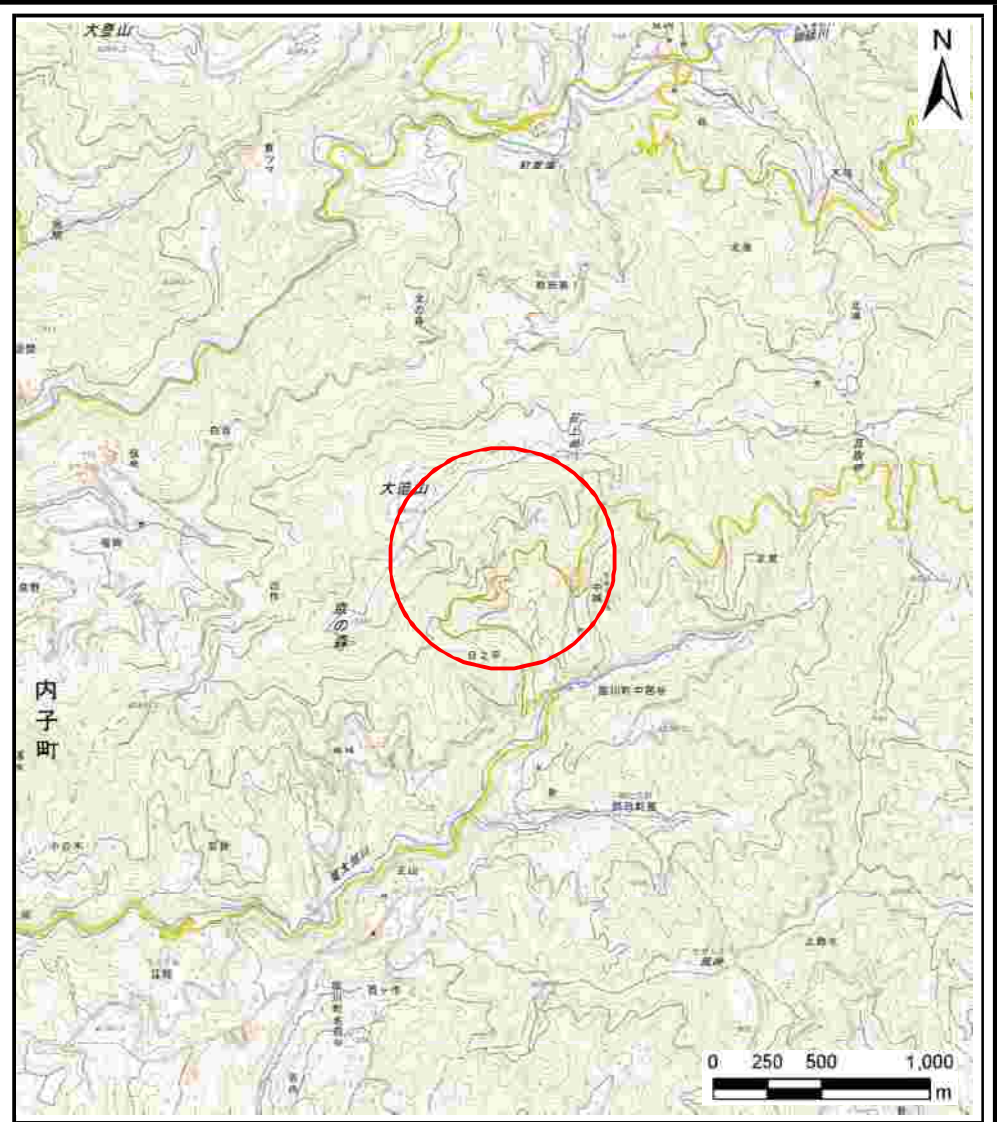


# 土砂災害警戒区域等の指定の公示に係る図書（その1）



(1/200,000)



(1/25,000)


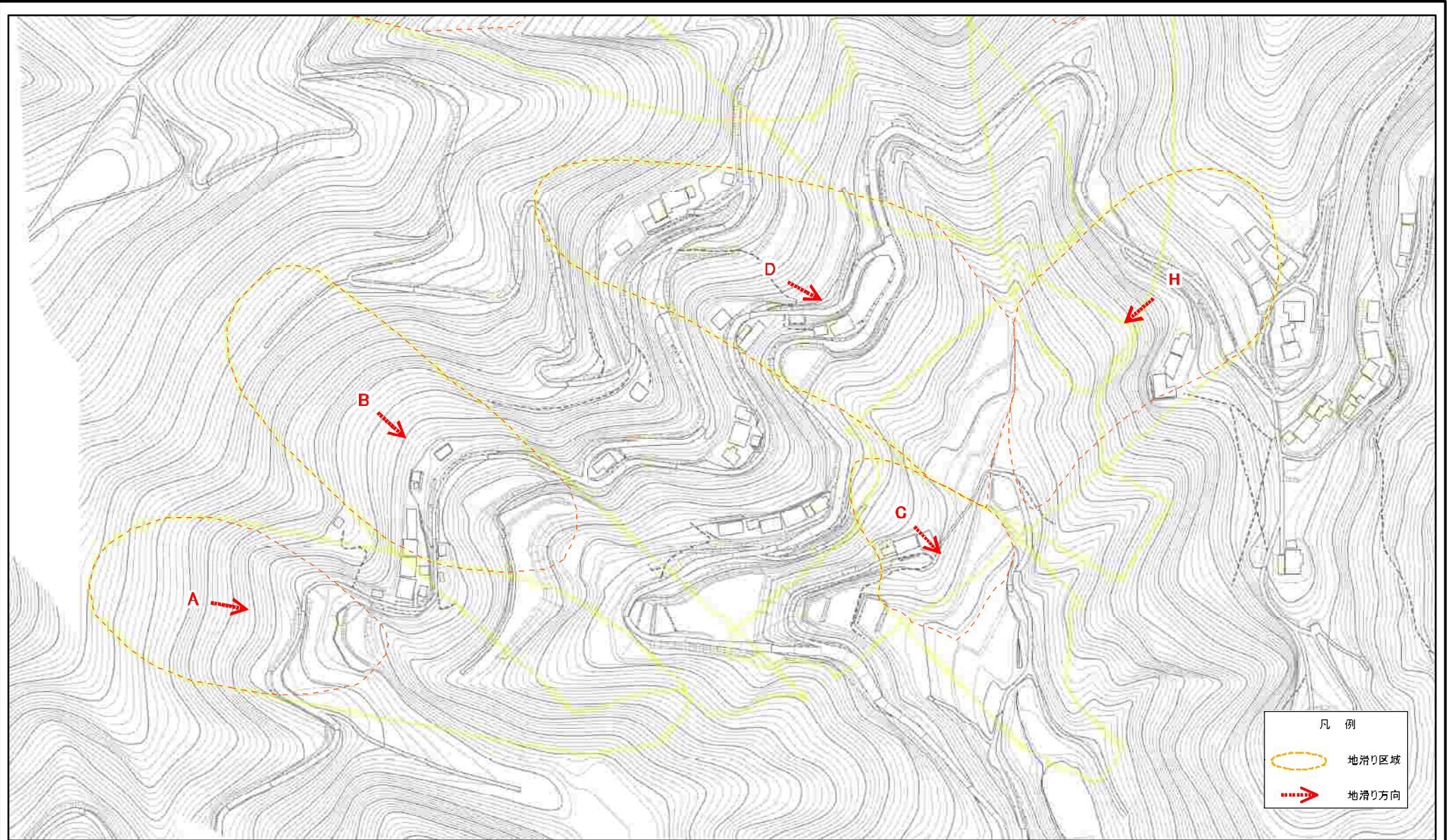
様式 - 1 (地)  
土砂災害警戒区域・土砂災害特別警戒区域 位置図

自然現象の種類	地滑り
箇所番号	424-J-512
箇所名	中城
所在地	大洲市肱川町中居谷

この地図は、国土地理院長の承認を得て、同院発行の電子地形図25000及び電子地形図20万を複製したものである。(承認番号 平30四複、第25号)



土砂災害警戒区域等の指定の公示に係る図書(その2)



様式一2(地)  
土砂災害警戒区域・土砂災害特別警戒区域  
区域図

土砂災害防止法施行令第二条の基準に該当する区域(土砂災害警戒区域)



自然現象の種類

地滑り

箇所番号

424-J-512

箇所名

中城

土砂災害防止法施行令第三条の基準に該当する区域(土砂災害特別警戒区域)



縮尺  
1:2,500

告示番号

未指定

告示年月日

所在地


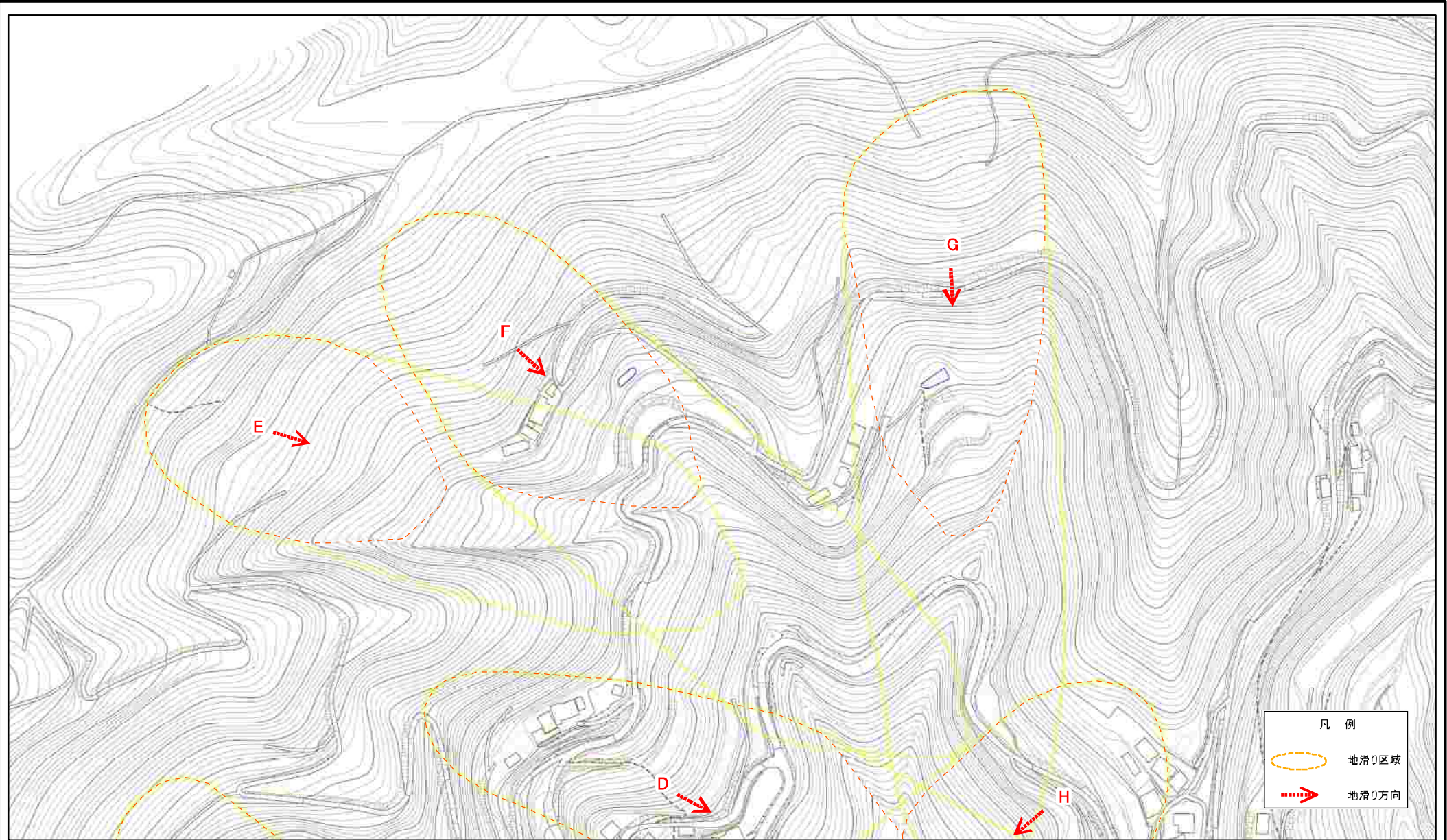
地滑り区域名

A. B. C. D. E. F. G. H

大洲市肱川町中居谷



土砂災害警戒区域等の指定の公示に係る図書(その2)



様式一2(地)

土砂災害警戒区域・土砂災害特別警戒区域  
区域図

土砂災害防止法施行令第二条の基準に該当する区域(土砂災害警戒区域)



自然現象の種類

地滑り

箇所番号

424-J-512

箇所名

中城

土砂災害防止法施行令第三条の基準に該当する区域(土砂災害特別警戒区域)



縮尺  
1:2,500

告示番号

未指定

地滑り区域名

A、B、C、D、E、F、G、H

告示年月日

所在地

大洲市肱川町中居谷