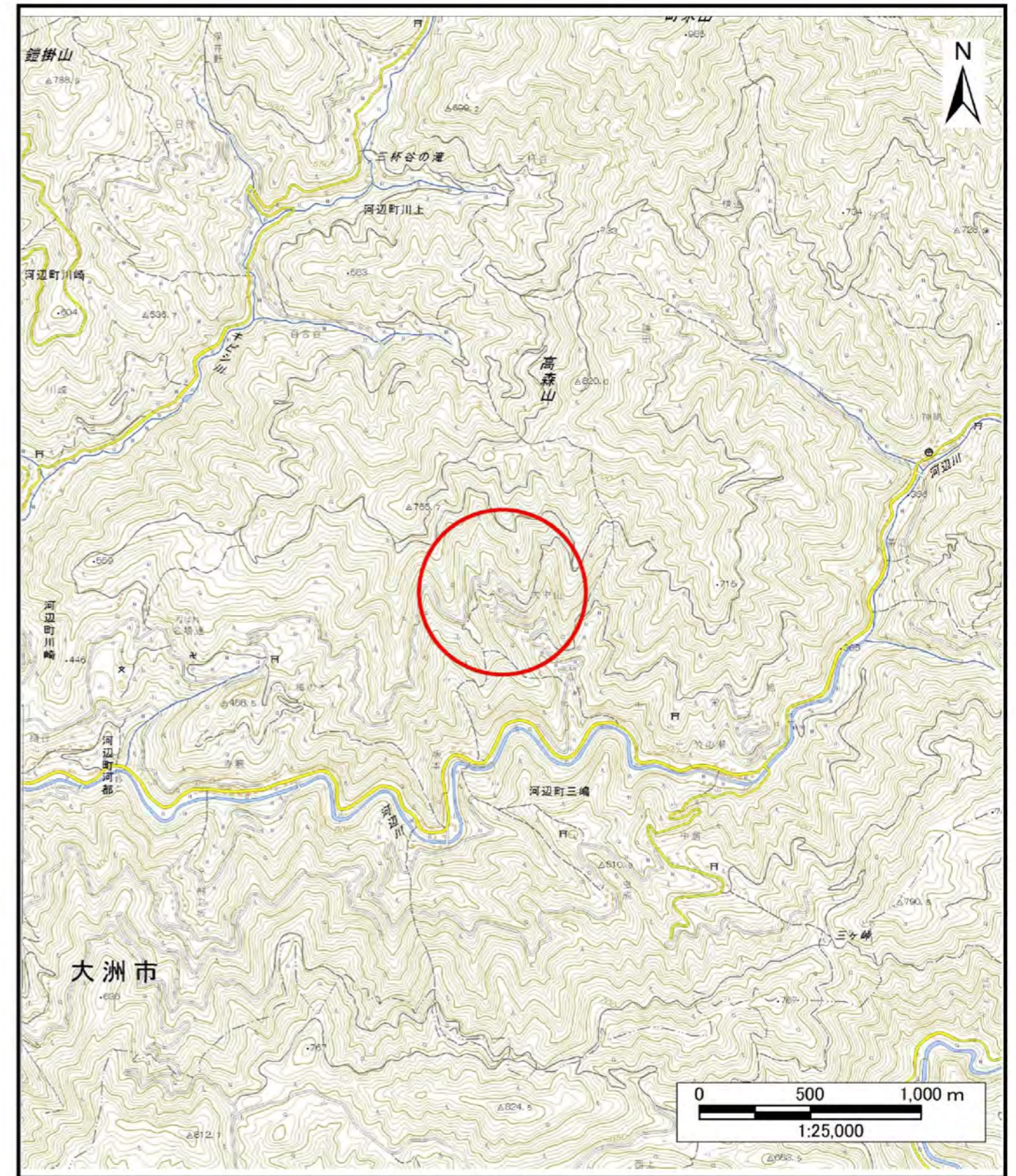


土砂災害警戒区域等の指定の公示に係る図書(その1)



(1/200,000)



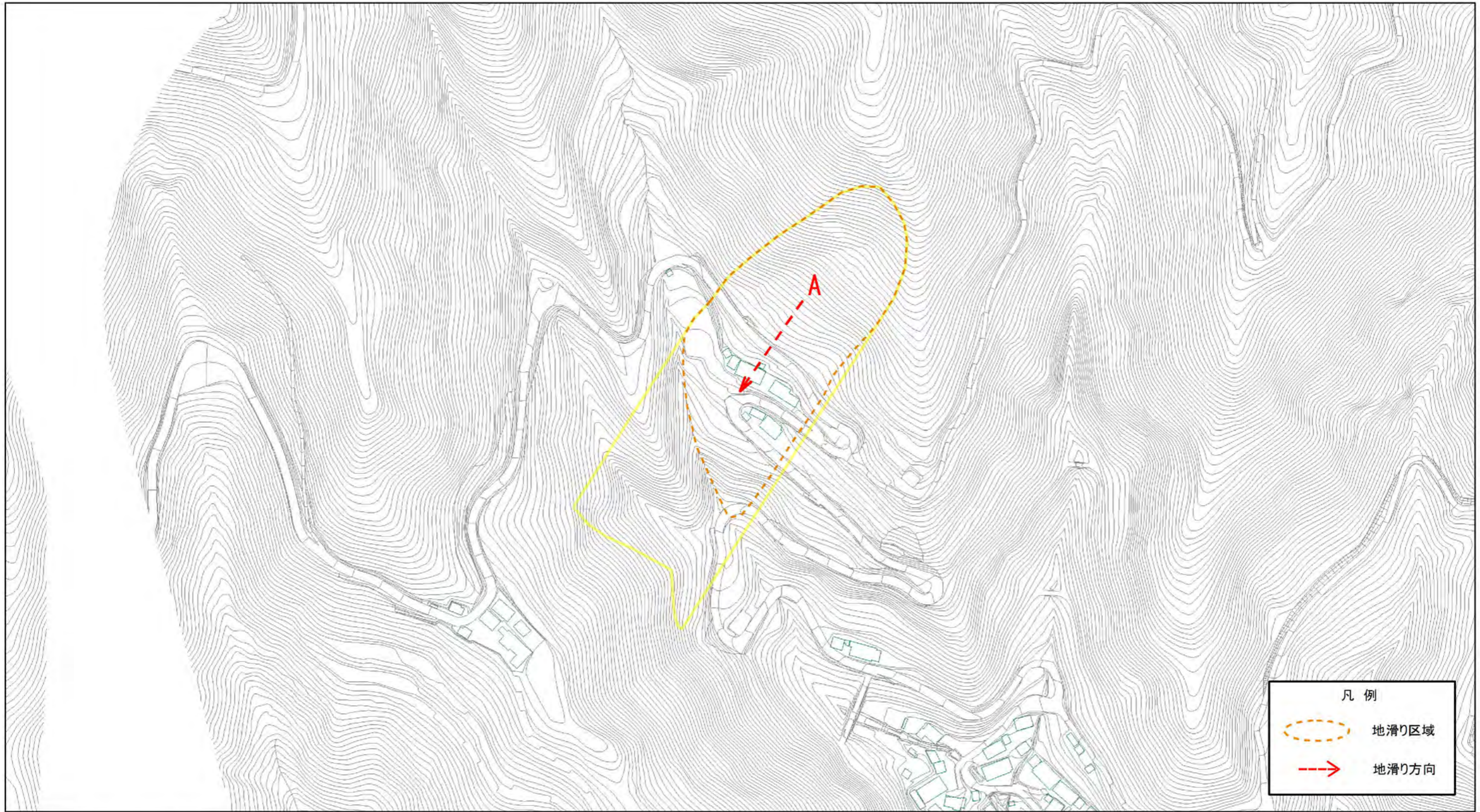
(1/25,000)



様式-1(地)
土砂災害警戒区域・土砂災害特別警戒区域
位置図

| | |
|---------|------------|
| 自然現象の種類 | 地滑り |
| 箇所番号 | 425-NK-277 |
| 箇所名 | 大中山 |
| 地滑り区域名 | A |
| 所在地 | 大洲市河辺町三嶋 |

この地図は、国土地理院長の承認を得て、同院発行の電子地形図25000及び電子地形図20万を複製したものである。(承認番号 平30四複、第28号)

土砂災害警戒区域等の指定の公示に係る図書(その2)



| 凡例 | |
|---|-------|
|  | 地滑り区域 |
|  | 地滑り方向 |

0 25 50 100 150 200 m

様式-2(地)

土砂災害警戒区域・土砂災害特別警戒区域
区域図

土砂災害防止法施行令第二条の基準に該当する区域(土砂災害警戒区域)



自然現象の種類

地滑り

箇所番号

425-NK-277

箇所名

大中山

告示番号

未指定

地滑り区域名

A

告示年月日

所在地

大洲市河辺町三嶋

縮尺
1:2,500

