

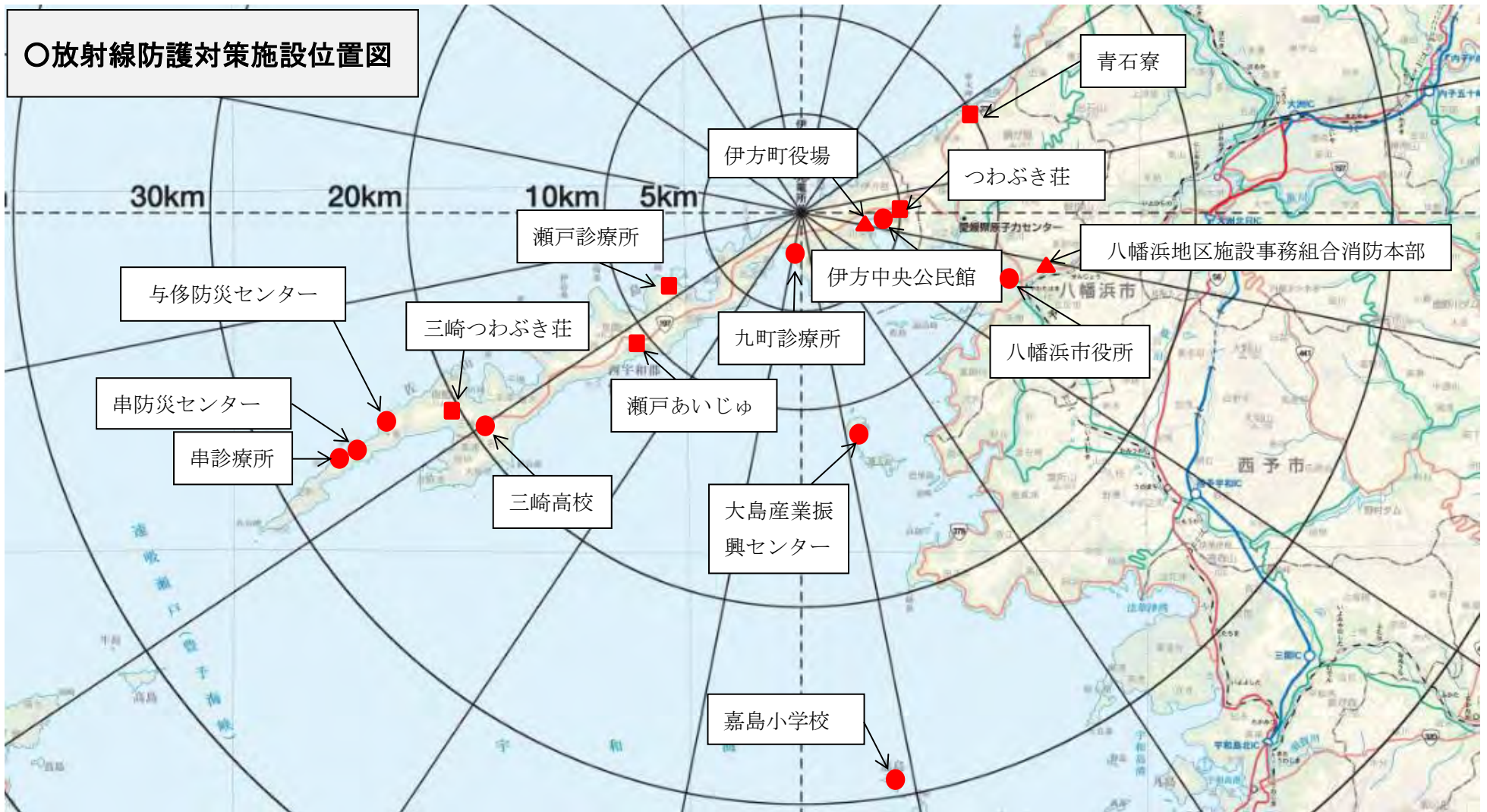
2-17-3 放射線防護対策施設一覧(原子力安全対策課)

令和4年4月1日現在

市町	施設名	住所	伊方発電所からの距離	面積	収容可能人数※1
伊方町	九町診療所	伊方町九町1-597-1	0~5km	146 m ²	73 人
	つわぶき荘	伊方町湊浦861-1	0~5km	1,292 m ²	646 人
	伊方中央公民館	伊方町湊浦1995-1	0~5km	330 m ²	165 人
	伊方町役場	伊方町湊浦1993-1	0~5km	906 m ²	※2
	瀬戸診療所	伊方町三机乙2587	5~10km	546 m ²	273 人
	瀬戸あいじゅ	伊方町川之浜594	10~20km	273 m ²	136 人
	三崎高校	伊方町三崎511	20~30km	69 m ²	34 人
	三崎つわぶき荘	伊方町三崎4414-1	20~30km	905 m ²	452 人
	与修防災センター	伊方町与修1430	20~30km	265 m ²	132 人
	串診療所	伊方町串466	20~30km	123 m ²	61 人
	串防災センター	伊方町串473	20~30km	723 m ²	361 人
八幡浜市	大島産業振興センター	八幡浜市大島3-298	10~20km	405 m ²	202 人
	八幡浜市役所	八幡浜市北浜一丁目1番1号	10~20km	853 m ²	426 人
	青石寮	八幡浜市保内町磯崎2114-3	10~20km	1,374 m ²	687 人
	八幡浜地区施設事務組合消防本部	八幡浜市松柏丙796	10~20km	930 m ²	※2
宇和島市	嘉島小学校	宇和島市戸島4110	20~30km	220 m ²	110 人
合計				9,360 m ²	3,758 人

※1 収容可能人数は、避難先候補施設の面積を基に、1人当たり2m²として計算。

※2 対策拠点施設として整備していることから避難者の収容を想定していない。



	計
要支援者入所施設 ■	5
一般施設 ●	9
現地対策拠点施設 ▲	2
合計	16

2-17-4 周辺地域の道路状況（道路建設課・道路維持課）

1 道路地図



番号	路線名	番号	路線名
(A)	四国縦貫自動車道	(22)	(-)櫛生大洲線
(B)	四国横断自動車道	(23)	(-)瀬田八多喜停車場線
(C)	(国)56号	(24)	(-)八幡浜保内線
①	(国)197号	(25)	(-)舌間八幡浜線
②	(国)378号	(26)	(-)双岩停車場和泉線
③	(国)441号	(27)	(-)穴井三瓶線
④	(主)大洲長浜線	(28)	(-)三机港線
⑤	(主)八幡浜宇和線	(29)	(-)鳥井喜木津線
⑥	(主)八幡浜三瓶線	(30)	(-)佐田岬崎線
⑦	(主)八幡浜港線	(31)	(-)俵津三瓶線
⑧	(主)長浜保内線	(32)	(-)信里伊予平野停車場線
⑨	(主)宇和野村線	(33)	(-)狭間上松葉線
⑩	(主)宇和三瓶線	(34)	(-)伊予石城停車場線
⑪	(主)宇和三間線	(35)	(-)伊延東多田線
⑫	(主)長浜中村線	(36)	(-)平野坂戸線
⑬	(主)大洲野村線	(37)	(-)玉津港線
⑭	(主)宇和明浜線	(38)	(-)河内立間停車場線
⑮	(主)串内子線	(39)	(-)奥浦白浦線
⑯	(-)柳沢新谷停車場線	(40)	(-)蔵川大谷線
⑰	(-)伊予大洲停車場線	(41)	(-)伊延延長線
⑱	(-)菅田五郎停車場線	(42)	(-)舟間伊予吉田停車場線
⑳	(-)野佐来八幡浜線	(43)	(-)高瀬松浜線
㉑	(-)鳥坂宇和線	(44)	(-)宇和高山線

2 道路状況

○高速道路・直轄国道

令和3年4月1日現在

種別	番号	路線名	区間	延長 ※1 (m)	車道 平均幅員 (m)	路面状況	交通不能 区間 (m) (w=2.5m未満)	備考	
高速道路・直轄国道	①	④ 四国縦貫自動車道	内子町	11,917.0	7.1	As舗装	0.0	内子五十崎IC、大洲IC	
			大洲市	5,660.0	7.2	As舗装	0.0		
	②	④ 四国横断自動車道	宇和島市	10,588.0	10.0	As舗装	0.0	大洲北只IC、西予宇和IC、三間IC、宇和島北IC	
			西予市	14,449.0	10.0	As舗装	0.0		
	③	(国)56号	内子町	12,959.0	8.4	As舗装	0.0	大洲道路(大洲南IC~大洲北IC)、宇和島道路(津島岩松IC~宇和島北IC)含む	
			大洲市	23,880.0	9.7	As舗装	0.0		
			西予市	13,815.0	6.6	As舗装	0.0		
			宇和島市	60,193.0	7.9	As舗装	0.0		
	小計 3路線				160,056.0			0.0	

※1 延長は、原子力災害対策重点区域に各路線を有する重点市町内の路線延長

○県管理道路

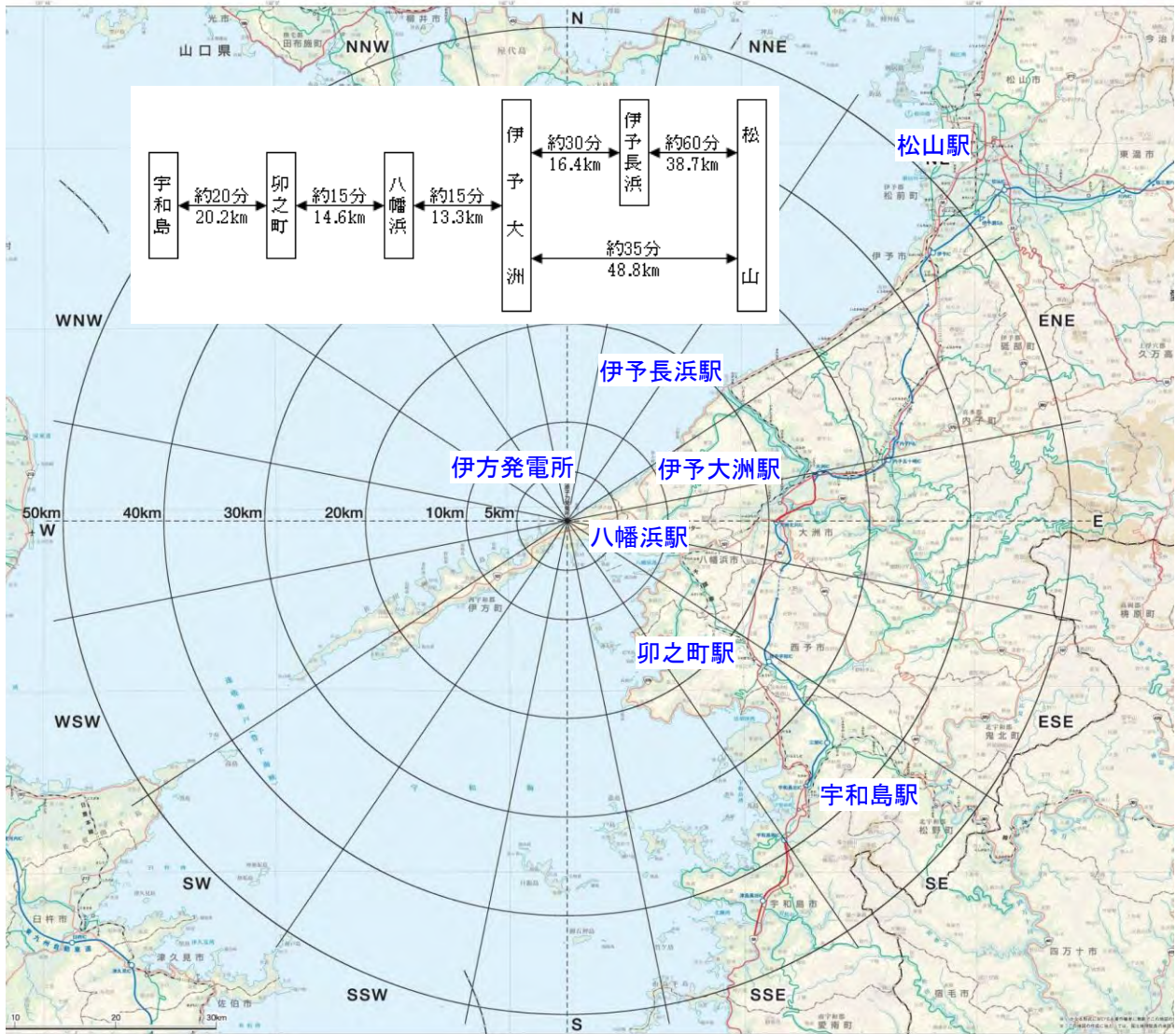
令和3年4月1日現在

種別	番号	路線名	区間	延長 ※2 (m)	車道 平均幅員 (m)	路面状況	交通不能 区間 (m) (w=2.5m未満)	関係集落名
国道	①	(国)197号	大洲市	16,752.1	6.7	As舗装	0.0	夜屋、矢の地、香田、菅田、板野、藤の川、譲葉、志茂、成木
			八幡浜市	17,515.6	7.3	As舗装	0.0	八幡浜市街、大平、高野地、梨の尾、横畑川之石市街、西之河内、鼓尾、神越、須川
			伊方町	30,969.1	6.8	As舗装	0.0	湊浦、河内、小中浦、中浦、仁田之浦、大浜、中之浜、川永田、九町、奥、豊之浦、二見本浦、加周、古屋敷、田之浦、振の浜、中網代、大久、川之浜、三崎、名取
	②	(国)378号	伊予市	3,362.7	7.1	As舗装	0.0	本村、富貴
			大洲市	15,343.4	7.5	As舗装	0.0	出海、櫛生、須沢、沖浦、長浜、喜多灘
			八幡浜市	24,467.1	6.2	As舗装	0.0	八幡浜市街、野中、川奈津、真網代、穴井、枇杷谷、両家、磯崎
			西予市	46,191.2	5.3	As舗装	0.0	周木、長早、二及、垣生、朝立、有網代、有太刀、蔵貫浦、皆江、神子之浦、中之浦、下泊、田之浜、宮野浦、高山、狩浜、渡江、俵津
	③	(国)441号	大洲市	12,846.7	6.1	As舗装	0.0	大洲市街、下松尾、北只、松尾、梅川
			西予市	9,293.2	6.3	As舗装	0.0	白髭、松溪、鳥鹿野、旭、四郎谷、
	小計 3路線				185,125.3			0.0
主要地方道	④	(主)大洲長浜線	大洲市	13,934.4	6.9	As舗装	0.0	大洲市街、五郎、東宇山、春賀、八多喜、米津、白滝、大越、上老松、仁久、長浜
	⑤	(主)八幡浜宇和線	八幡浜市	7,304.8	6.3	As舗装	0.0	八幡浜市街、川舞、日之地、双岩
			西予市	4,011.2	6.9	As舗装	0.0	伊延、岡山
	⑥	(主)八幡浜三瓶線	八幡浜市	3,599.5	6.9	As舗装	0.0	布喜川
			西予市	3,970.4	7.6	As舗装	0.0	朝立、和泉
	⑦	(主)八幡浜港線	八幡浜市	1,136.4	6.4	As舗装	0.0	八幡浜市街
	⑧	(主)長浜保内線	大洲市	16,368.3	5.3	As舗装	0.0	中、前奥、郷
			八幡浜市	13,950.5	5.2	As舗装	0.0	出の奥、新堂、中当、森山、梶谷岡、磯岡
	⑨	(主)宇和野村線	西予市	8,110.0	6.0	As舗装	0.0	稲生、皆田、下川、明間

主要 地方道	⑩	(主)宇和三瓶線	西予市	10,701.3	6.3	As舗装	0.0	津布理 郷内、狭間、山田
	⑪	(主)宇和三間線	西予市	4,283.7	5.5	As舗装	0.0	下川
	⑫	(主)長浜中村線	大洲市	18,940.5	5.8	As舗装	0.0	長浜、沖浦、下須戒、柴、 八多喜、多田、五郎、 大洲市街
	⑬	(主)大洲野村線	大洲市	24,483.0	4.9	As舗装	0.0	袖木、大竹、菅田、宇津、 森山、蔵川
			西予市	1,948.3	5.0	As舗装	0.0	高瀬
	⑭	(主)宇和明浜線	西予市	9,432.0	6.0	As舗装	0.0	稲生、伊賀上、依津
⑮	(主)串内子線	伊予市	2,486.6	4.3	As舗装	0.0	下灘、奥西、奥東	
		大洲市	8,577.5	3.9	As舗装	0.0	田処、柳沢	
小計 12路線				153,238.4			0.0	
区 分	番 号	路線名	区間	延長 ※2 (m)	車道 平均幅員 (m)	路面状況	交通不能 区間 (m) (w=2.5m未満)	関係集落名
一 般 県 道	⑯	(一)柳沢新谷停車場線	大洲市	5,063.2	5.2	As舗装	0.0	柳沢、喜多山、新谷
	⑰	(一)伊予大洲停車場線	大洲市	300.0	8.1	As舗装	0.0	大洲市街
	⑱	(一)菅田五郎停車場線	大洲市	5,155.5	6.8	As舗装	0.0	菅田、徳森、新谷
	⑲	(一)大洲保内線	大洲市	13,917.1	5.3	As舗装	0.0	本谷、日浦、平野
			八幡浜市	5,789.0	4.7	As舗装	0.0	福岡、久保田、尾之花
	⑳	(一)野佐来八幡浜線	大洲市	9,750.3	3.7	As舗装	1,336.7	野佐来、稲積、北裏
			八幡浜市	6,639.2	4.3	As舗装	1,511.9	川之内
	㉑	(一)鳥坂宇和線	西予市	16,532.4	5.0	As舗装	0.0	田野中、平野、窪、常定寺、 新城、明石、卯之町
	㉒	(一)櫛生大洲線	大洲市	30,111.9	4.2	As舗装	13,737.1	櫛生、上須戒、五郎
	㉓	(一)瀬田八多喜停車場線	大洲市	14,349.9	4.7	As舗装	0.0	西峰、梶屋敷、猿谷、 松久保、八多浪
			八幡浜市	3,484.6	4.5	As舗装	0.0	瀬田
	㉔	(一)八幡浜保内線	八幡浜市	5,947.1	5.6	As舗装	41.8	八幡浜市街、向灘 川之江市街、楠町
	㉕	(一)舌間八幡浜線	八幡浜市	4,085.7	5.6	As舗装	0.0	八幡浜市街、栗野浦、白浦、 舌間
	㉖	(一)双岩停車場和泉線	八幡浜市	6,175.3	5.0	As舗装	0.0	若山、釜倉、谷
	㉗	(一)穴井三瓶線	八幡浜市	1,350.7	3.1	As舗装	615.7	穴井
			西予市	2,431.2	3.8	As舗装	716.5	垣生
	㉘	(一)三机港線	伊方町	3,060.8	5.6	As舗装	0.0	三机、振の浜
	㉙	(一)鳥井喜木津線	八幡浜市	5,631.9	5.5	As舗装	0.0	喜木津、広早
			伊方町	65,472.3	4.7	As舗装	820.2	伊方越、亀浦、島津、大成 足成、佐市、小島、大江、 志津、神崎 釜木、平磯、二名津、明神、松
	㉚	(一)佐田岬三崎線	伊方町	13,274.0	5.2	As舗装	0.0	正野、串、与修、三崎
	㉛	(一)依津三瓶線	西予市	16,677.6	3.3	As舗装	9,317.0	依津、蔵貫、蔵貫浦
	㉜	(一)信里伊予平野停車場線	大洲市	8,148.8	4.1	As舗装	1,292.3	滝ノ宮、香田、坂田
			西予市	2,041.2	4.4	As舗装	832.7	信里、久保
	㉝	(一)狭間上松葉線	西予市	4,595.2	3.9	As舗装	0.0	狭間、郷内、岩木、小原
	㉞	(一)伊予石城停車場線	西予市	1,310.2	6.0	As舗装	0.0	西山田
	㉟	(一)伊延東多田線	西予市	2,166.9	5.7	As舗装	0.0	伊延、岡山、河内、東多田
	㊱	(一)平野坂戸線	西予市	4,876.2	4.9	As舗装	0.0	平野、伊崎、坂戸
	㊲	(一)玉津港線	宇和島市	1,659.6	6.8	As舗装	0.0	白浦、立間
	㊳	(一)河内立間停車場線	宇和島市	2,141.3	6.3	As舗装	0.0	河内、沖村
	㊴	(一)奥浦白浦線	宇和島市	7,926.7	4.9	As舗装	0.0	奥浦、河内、白浦
	㊵	(一)蔵川大谷線	大洲市	787.5	3.4	As舗装	0.0	大谷
	㊶	(一)伊延永長線	西予市	6,580.1	6.3	As舗装	0.0	岡山、瀬戸、田苗真土、 壱所、れんげ、永長
	㊷	(一)舟間伊予吉田停車場線	宇和島市	3,912.2	5.5	As舗装	0.0	南君、奥浦
	㊸	(一)高瀬松溪線	西予市	6,586.5	3.4	As舗装	0.0	高瀬、富野川、松溪
㊹	(一)宇和高山線	西予市	16,946.4	5.2	As舗装	0.0	神領、久枝、野田、高山	
小計 29路線				304,878.5			30,221.9	
合計 44路線				643,242.2			30,221.9	

※2 延長は、各路線の原子力災害対策重点区域内の延長

2-17-5 周辺地域の鉄道の状況(四国旅客鉄道株)



中予地区													
番号	市町	名称	所在地	区分	駐機数			位置(緯度)			位置(経度)		
					中型機	大型機		緯度	分	秒	経度	分	秒
1	松山市	県総合運動公園	松山市上野町乙24番地内	広域拠点	4	2	北緯 33 度 46 分 05 秒	東経 132 度 47 分 50 秒					
2	松山市				陸上競技場	4	2	北緯 33 度 45 分 57 秒	東経 132 度 47 分 44 秒				
3	松山市				補助競技場	2	2	北緯 33 度 45 分 56 秒	東経 132 度 47 分 48 秒				
4	松山市				多目的広場	4	2	北緯 33 度 45 分 10 秒	東経 132 度 47 分 57 秒				
5	松山市	県総合運動公園	松山市上野町乙24番地内	緊急(滞地)	4	2	北緯 33 度 46 分 05 秒	東経 132 度 47 分 52 秒					
6	松山市	野外活動センター多目的グラウンドA			4	2	北緯 33 度 45 分 58 秒	東経 132 度 47 分 47 秒					
7	松山市	松山市大浦168			2	2	北緯 33 度 54 分 53 秒	東経 132 度 48 分 35 秒					
8	松山市	北条スポーツセンター			2	2	北緯 33 度 59 分 43 秒	東経 132 度 46 分 23 秒					
9	松山市	県立運動センター施設駐車場	松山市野忽那甲11-2	緊急(滞地)	1	2	北緯 33 度 58 分 32 秒	東経 132 度 41 分 17 秒					
10	松山市	鹿島	松山市北条辻	緊急(滞地)	1	2	北緯 33 度 58 分 21 秒	東経 132 度 45 分 57 秒					
11	松山市	立岩川水辺広場	松山市庄	緊急(滞地)	2	2	北緯 33 度 58 分 13 秒	東経 132 度 47 分 58 秒					
12	松山市	二神診療所東空地	松山市二神甲459-16	緊急(滞地)	1	2	北緯 33 度 56 分 00 秒	東経 132 度 32 分 24 秒					
13	松山市	陸月理立地	松山市陸月2194-24	緊急(滞地)	1	2	北緯 33 度 57 分 23 秒	東経 132 度 39 分 56 秒					
14	松山市	中島港湾緑地公園	松山市中島小浜	緊急(滞地)	2	1	北緯 33 度 58 分 15 秒	東経 132 度 37 分 51 秒					
15	松山市	馬場漁港	松山市門田町	緊急(滞地)	1	2	北緯 33 度 55 分 22 秒	東経 133 度 41 分 47 秒					
16	松山市	河野別府公園	松山市河野別府921番地	緊急(滞地)	2	2	北緯 33 度 57 分 29 秒	東経 132 度 46 分 45 秒					
17	松山市	釣島漁港荷揚場	松山市泊町	緊急(滞地)	1	2	北緯 33 度 53 分 40 秒	東経 132 度 38 分 21 秒					
18	松山市	津和地漁港南空地	松山市津和地599-2	緊急(滞地)	1	2	北緯 33 度 56 分 51 秒	東経 132 度 30 分 46 秒					
19	松山市	中島南小学校跡ヘリポート	松山市宮野1651	緊急(滞地)	1	2	北緯 33 度 57 分 24 秒	東経 132 度 36 分 46 秒					
20	松山市	天谷小学校跡ヘリポート	松山市吉木甲77-3	緊急(滞地)	1	2	北緯 33 度 58 分 33 秒	東経 132 度 35 分 43 秒					
21	松山市	奥道後ゴルフクラブ練習場	松山市八反地乙102番地	緊急(滞地)	1	2	北緯 33 度 57 分 27 秒	東経 132 度 48 分 04 秒					
22	松山市	北条カントリー倶楽部10番ホール	松山市才之原乙76番地2	緊急(滞地)	1	2	北緯 33 度 58 分 04 秒	東経 132 度 49 分 30 秒					
23	松山市	チザンカントリークラブ北条1番ホール	松山市萩原乙396番地	緊急(滞地)	1	2	北緯 33 度 59 分 41 秒	東経 132 度 49 分 50 秒					
24	松山市	サンセットヒルズカントリークラブ練習グリーン	松山市庄乙360番地	緊急(滞地)	1	2	北緯 33 度 58 分 52 秒	東経 132 度 48 分 49 秒					
25	松山市	エリールゴルフ倶楽部1番ホール	松山市柳谷町乙45番1	緊急(滞地)	1	2	北緯 33 度 55 分 13 秒	東経 132 度 49 分 04 秒					
26	松山市	道後ゴルフ倶楽部2番ホール	松山市下伊台町乙115番地	緊急(滞地)	1	2	北緯 33 度 52 分 16 秒	東経 132 度 47 分 10 秒					
27	松山市	村上自衛隊松山駐屯地	松山市津和地乙115	緊急(滞地)	2	1	北緯 33 度 48 分 05 秒	東経 132 度 50 分 54 秒					
28	松山市	久谷中学校	松山市淨淨場町940	緊急(滞地)	1	2	北緯 33 度 44 分 57 秒	東経 132 度 49 分 31 秒					
29	松山市	県農業大学校	松山市下伊台町1540	緊急(滞地)	2	2	北緯 33 度 52 分 41 秒	東経 132 度 48 分 05 秒					
30	松山市	門田公園	松山市門田町地内	緊急(滞地)	1	2	北緯 33 度 54 分 15 秒	東経 132 度 41 分 19 秒					
31	松山市	堀江小学校	松山市福角町甲1409-2	緊急(滞地)	2	2	北緯 33 度 54 分 06 秒	東経 132 度 45 分 28 秒					
32	松山市	重信川大橋下流右岸河川敷	松山市井門町地先	緊急(滞地)	6	2	北緯 33 度 47 分 40 秒	東経 132 度 46 分 36 秒					
33	松山市	愛媛県消防学校大規模訓練場	松山市藤岡町1163-8	緊急(滞地)	2	2	北緯 33 度 54 分 15 秒	東経 132 度 43 分 07 秒					
34	松山市	市民運動広場	松山市別府町621-3	緊急(滞地)	3	2	北緯 33 度 50 分 51 秒	東経 132 度 43 分 02 秒					
35	松山市	愛媛大学山越運動場	松山市山越4丁目11-10	緊急(滞地)	3	2	北緯 33 度 51 分 44 秒	東経 132 度 45 分 17 秒					
36	松山市	北条南中学校	松山市河野別府12	緊急(滞地)	1	2	北緯 33 度 56 分 46 秒	東経 132 度 46 分 49 秒					
37	松山市	北条小学校	松山市北条辻64	緊急(滞地)	1	2	北緯 33 度 58 分 30 秒	東経 132 度 46 分 42 秒					
38	松山市	淺海小学校	松山市淺海本谷甲728	緊急(滞地)	1	2	北緯 34 度 00 分 35 秒	東経 132 度 48 分 11 秒					
39	松山市	北条北中学校	松山市北条辻365	緊急(滞地)	2	2	北緯 33 度 58 分 15 秒	東経 132 度 46 分 56 秒					
40	松山市	北条公園法橋運動広場	松山市下灘波甲18-10	緊急(滞地)	2	2	北緯 33 度 59 分 00 秒	東経 132 度 46 分 25 秒					
41	松山市	安岡運動場	松山市安岡甲64	緊急(滞地)	1	2	北緯 33 度 56 分 00 秒	東経 132 度 46 分 28 秒					
42	松山市	文化の森公園	松山市河野別府921	緊急(滞地)	2	2	北緯 33 度 57 分 28 秒	東経 132 度 46 分 48 秒					
43	松山市	中島中学校	松山市長嶺817	緊急(滞地)	1	2	北緯 33 度 57 分 48 秒	東経 132 度 37 分 32 秒					
44	松山市	忍和小学校	松山市忍和甲8-2	緊急(滞地)	1	2	北緯 33 度 58 分 22 秒	東経 132 度 32 分 56 秒					
45	松山市	津和地小学校	松山市津和地1588-1	緊急(滞地)	1	2	北緯 33 度 58 分 31 秒	東経 132 度 30 分 30 秒					
46	松山市	陸月小学校	松山市陸月甲1088-6	緊急(滞地)	1	2	北緯 33 度 57 分 27 秒	東経 132 度 39 分 52 秒					
47	松山市	野忽那小学校	松山市野忽那甲1540-1	緊急(滞地)	1	2	北緯 33 度 58 分 31 秒	東経 132 度 41 分 21 秒					
48	松山市	松山北高中島分校	松山市中島大浦3100-1	緊急(滞地)	1	2	北緯 33 度 58 分 26 秒	東経 132 度 37 分 38 秒					
49	松山市	西中港グラウンド	松山市西中147-1	緊急(滞地)	1	2	北緯 33 度 59 分 03 秒	東経 132 度 36 分 19 秒					
50	松山市	上忍和グラウンド	松山市上忍和甲1215	緊急(滞地)	1	2	北緯 33 度 58 分 59 秒	東経 132 度 33 分 23 秒					
51	松山市	二神小学校	松山市二神甲227	緊急(滞地)	1	2	北緯 33 度 56 分 06 秒	東経 132 度 32 分 39 秒					
52	松山市	安養寺前空地	松山市二神甲640-2	緊急(滞地)	1	2	北緯 33 度 56 分 00 秒	東経 132 度 32 分 13 秒					
53	松山市	陸月地区多目的広場	松山市陸月甲451	緊急(滞地)	1	2	北緯 33 度 57 分 34 秒	東経 132 度 39 分 55 秒					
1	伊予市	伊予市民球場	伊予市森甲91-1	地域拠点	2	1	北緯 33 度 44 分 44 秒	東経 132 度 41 分 05 秒					
2	伊予市	栗の里公園	伊予市山中町山中成乙729-1	地域拠点	1	2	北緯 33 度 37 分 57 秒	東経 132 度 42 分 15 秒					
3	伊予市	フェルヒア伊予	伊予市下三谷1761-1	緊急(滞地)	2	2	北緯 33 度 46 分 05 秒	東経 132 度 43 分 00 秒					
4	伊予市	伊予小学校	伊予市上野2270番地	緊急(滞地)	1	2	北緯 33 度 46 分 24 秒	東経 132 度 44 分 29 秒					
5	伊予市	南山崎小学校	伊予市大平甲942番地	緊急(滞地)	1	2	北緯 33 度 42 分 53 秒	東経 132 度 42 分 26 秒					
6	伊予市	長沢グラウンド	伊予市山中町山中1号4	緊急(滞地)	1	2	北緯 33 度 40 分 15 秒	東経 132 度 41 分 54 秒					
7	伊予市	中山中学校	伊予市中山町出瀬乙165	緊急(滞地)	1	2	北緯 33 度 38 分 37 秒	東経 132 度 42 分 40 秒					
8	伊予市	ふたみ瀧風ふれあい公園瀧風みどりの広場	伊予市双海町高岸甲923	緊急(滞地)	2	2	北緯 33 度 40 分 58 秒	東経 132 度 38 分 06 秒					
9	伊予市	双海中学校	伊予市双海町上瀬甲5286-1	緊急(滞地)	1	2	北緯 33 度 41 分 07 秒	東経 132 度 38 分 49 秒					
10	伊予市	下灘グラウンド	伊予市双海町串3670-12	緊急(滞地)	1	2	北緯 33 度 39 分 09 秒	東経 132 度 34 分 49 秒					
11	松前町	松前中学校	松前町浜963	緊急(滞地)	2	2	北緯 33 度 47 分 07 秒	東経 132 度 42 分 29 秒					
12	松前町	岡田小学校	松前町西高柳156	緊急(滞地)	1	2	北緯 33 度 48 分 17 秒	東経 132 度 43 分 15 秒					
13	松前町	松前町サッカー公園(多目的広場)	松前町鶴吉118-1	緊急(滞地)	1	2	北緯 33 度 46 分 42 秒	東経 132 度 44 分 37 秒					
14	松前町	松前公園	松前町筒井638番地	緊急(滞地)	1	2	北緯 33 度 47 分 18 秒	東経 132 度 42 分 48 秒					
15	松前町	重信川河川敷	松前町八倉 重信川河川敷	緊急(滞地)	2	2	北緯 33 度 47 分 30 秒	東経 132 度 46 分 33 秒					
16	砥部町	田ノ浦町長広場	砥部町田ノ浦555-2	緊急(滞地)	1	2	北緯 33 度 45 分 51 秒	東経 132 度 46 分 17 秒					
17	砥部町	砥部ヘリポート	砥部町経津1799	緊急(滞地)	1	2	北緯 33 度 38 分 25 秒	東経 132 度 48 分 01 秒					
18	砥部町	砥部小学校	砥部町大南1039	緊急(滞地)	1	2	北緯 33 度 44 分 08 秒	東経 132 度 47 分 24 秒					
19	砥部町	砥部中学校	砥部町千足68	緊急(滞地)	1	2	北緯 33 度 44 分 50 秒	東経 132 度 47 分 27 秒					
20	砥部町	宮内小学校	砥部町宮内640	緊急(滞地)	1	2	北緯 33 度 45 分 10 秒	東経 132 度 47 分 13 秒					
21	砥部町	麻生小学校	砥部町高尾田760	緊急(滞地)	1	2	北緯 33 度 46 分 44 秒	東経 132 度 47 分 28 秒					
22	砥部町	砥部町総合公園	砥部町千足400	緊急(滞地)	1	2	北緯 33 度 44 分 46 秒	東経 132 度 47 分 49 秒					
23	砥部町	砥部町長ケラウンド	砥部町経津385	緊急(滞地)	1	2	北緯 33 度 37 分 51 秒	東経 132 度 47 分 52 秒					
1	久万高原町	久万ヶ原メインイングラウンド	久万高原町久万ヶ原316	地域拠点	3	1	北緯 33 度 39 分 10 秒	東経 132 度 54 分 33 秒					
2	久万高原町	美川小学校	久万高原町上黒岩2890	緊急(滞地)	2	2	北緯 33 度 36 分 56 秒	東経 132 度 58 分 25 秒					
3	久万高原町	柳谷小学校	久万高原町柳井川3542	地域拠点	1	2	北緯 33 度 32 分 17 秒	東経 133 度 00 分 04 秒					
4	久万高原町	柳谷グラウンド	久万高原町笠方1261番地他	地域拠点	1	2	北緯 33 度 44 分 12 秒	東経 133 度 01 分 13 秒					
5	久万高原町	善ヶ瀬ラグビー場	久万高原町上野原甲90-3	地域拠点	2	2	北緯 33 度 39 分 01 秒	東経 132 度 54 分 04 秒					
6	久万高原町	久万ヶ原グラウンド	久万高原町善ヶ瀬番地1844-1	地域拠点	1	2	北緯 33 度 39 分 52 秒	東経 132 度 54 分 23 秒					
7	久万高原町	美川スキー場	久万高原町日野浦太谷4381	地域拠点	2	1	北緯 33 度 35 分 06 秒	東経 132 度 56 分 50 秒					
8	久万高原町	石鎚山土小屋第2駐車場	西条市西之川元山公園有林1023 林班イ小畑	緊急(滞地)	1	2	北緯 33 度 45 分 30 秒	東経 133 度 08 分 43 秒					
9	久万高原町	姫籠運動場	久万高原町西谷8117番地	緊急(滞地)	2	2	北緯 33 度 28 分 04 秒	東経 132 度 57 分 47 秒					
10	久万高原町	久万高原町消防本部ヘリポート	久万高原町下野原甲33番地	緊急(滞地)	1	2	北緯 33 度 13 分 49 秒	東経 132 度 34 分 47 秒					
11	久万高原町	久万高原町2号ヘリポート	久万高原町善ヶ瀬甲378番地	緊急(滞地)	1	2	北緯 33 度 36 分 48 秒	東経 132 度 53 分 14 秒					
12	久万高原町	久万高原町中津1739番地	久万高原町中津1739番地	緊急(滞地)	1	2	北緯 33 度 32 分 24 秒	東経 133 度 03 分 16 秒					
13	久万高原町	川流ヘリポート	久万高原町西谷7217番地	緊急(滞地)	1	2	北緯 33 度 29 分 23 秒	東経 132 度 55 分 51 秒					
14	久万高原町	中久保ヘリポート	久万高原町西谷5553番地	緊急(滞地)	1	2	北緯 33 度 29 分 40 秒	東経 132 度 56 分 38 秒					
15	久万高原町	二倉ヘリポート	久万高原町黒藤川6332番地	緊急(滞地)	1	2	北緯 33 度 36 分 07 秒	東経 133 度 00 分 57 秒					
16	久万高原町	日野浦ヘリポート	久万高原町日野浦3376番地	緊急(滞地)	1	2	北緯 33 度 35 分 17 秒	東経 132 度 59 分 20 秒					
17	久万高原町	黒藤川ヘリポート	久万高原町黒藤川1086番地	緊急(滞地)	1	2	北緯 33 度 34 分 31 秒	東経 133 度 00 分 22 秒					
18	久万高原町	相ノ本高屋グラウンド	久万高原町相ノ本	緊急(滞地)	1	2	北緯 33 度 41 分 36 秒	東経 133 度 01 分 11 秒					
19	久万高原町	石鎚山土小屋	久万高原町下畑野川乙250-1	緊急(滞地)	1	2	北緯 33 度 40 分 27 秒	東経 132 度 55 分 07 秒					
20	久万高原町	石鎚山土小屋	久万高原町下畑野川521	緊急(滞地)	1	2	北緯 33 度 41 分 11 秒	東経 132 度 55 分 30 秒					
21	久万高原町	石鎚山土小屋	久万高原町土小屋	緊急(滞地)	1	2	北緯 33 度 44 分 34 秒	東経 133 度 07 分 38 秒					
22	久万高原町	山打川小学校	久万高原町山打川2314	緊急(滞地)	1	2	北緯 33 度 41 分 15 秒	東経 133 度 01 分 59 秒					
23	久万高原町	山打川小学校	久万高原町東川207	緊急(滞地)	1	2	北緯 33 度 38 分 11 秒	東経 133 度 00 分 14 秒					
24	久万高原町	山打川小学校	久万高原町東川428	緊急(滞地)	1	2	北緯 33 度 38 分 25 秒	東経 133 度 00 分 29 秒					
25	久万高原町	四国電力ヘリポート	久										

11	四国中央市	川之江ヘリポート	四国中央市金生町下分2081-1地先	築込(準地)	1	—	北緯	33	度	59	分	59	秒	東経	133	度	35	分	09	秒
12	四国中央市	旧新宮小中学校	四国中央市新宮町新宮105	築込(準地)	1	—	北緯	33	度	56	分	53	秒	東経	133	度	38	分	22	秒
1	新居浜市	国領川河川敷	新居浜市東雲町3丁目 国領川河川敷	地域拠点	1	—	北緯	33	度	57	分	37	秒	東経	133	度	17	分	54	秒
2	新居浜市	新居浜病院	新居浜市本郷3-1-1	地域拠点	1	—	北緯	33	度	56	分	01	秒	東経	133	度	16	分	44	秒
3	新居浜市	国領川多目的広場	新居浜市南小松原町 国領川河川敷	地域拠点	1	—	北緯	33	度	58	分	14	秒	東経	133	度	17	分	32	秒
4	新居浜市	新居浜病院屋上	新居浜市本郷3-1-1	地域拠点	1	—	北緯	33	度	55	分	57	秒	東経	133	度	16	分	50	秒
5	新居浜市	山根公園	新居浜市角野新田町3-10	築込(準地)	2	—	北緯	33	度	55	分	25	秒	東経	133	度	18	分	38	秒
6	新居浜市	マリナーパーク新居浜イベント広場	新居浜市相生3丁目乙324番地	築込(準地)	1	—	北緯	33	度	59	分	23	秒	東経	133	度	19	分	50	秒
7	新居浜市	市営サッカー場	新居浜市観音原町乙109番地	築込(準地)	4	—	北緯	33	度	57	分	20	秒	東経	133	度	18	分	55	秒
8	新居浜市	大滝広場	新居浜市別子山甲122	築込(準地)	1	—	北緯	33	度	51	分	32	秒	東経	133	度	25	分	26	秒
9	新居浜市	山根市民グラウンド	新居浜市角野新田町3-2822-9	築込(準地)	1	—	北緯	33	度	55	分	20	秒	東経	133	度	18	分	35	秒
10	新居浜市	マリナーパーク新居浜多目的広場	新居浜市相生3丁目乙324番地	築込(準地)	1	—	北緯	33	度	59	分	24	秒	東経	133	度	19	分	55	秒
1	西条市		野外ステージ広場		2	—	北緯	33	度	56	分	07	秒	東経	133	度	#	分	09	秒
2	西条市	西条運動公園	野球場		3	1	北緯	33	度	56	分	09	秒	東経	133	度	#	分	04	秒
3	西条市		陸上競技場		4	2	北緯	33	度	56	分	03	秒	東経	133	度	#	分	07	秒
4	西条市		レクリエーション広場		2	—	北緯	33	度	56	分	08	秒	東経	133	度	#	分	15	秒
5	西条市	東予運動公園	サッカー場		4	1	北緯	33	度	57	分	49	秒	東経	133	度	04	分	28	秒
6	西条市		野球場		3	1	北緯	33	度	57	分	55	秒	東経	133	度	04	分	28	秒
7	西条市	西条運動公園	西条市西ひうち1番の2	地域拠点	2	—	北緯	33	度	56	分	07	秒	東経	133	度	11	分	09	秒
8	西条市	加茂川河川敷	西条市大町南 加茂川河川敷	地域拠点	3	—	北緯	33	度	53	分	57	秒	東経	133	度	11	分	31	秒
9	西条市	西条西署	西条市大町1684番地	地域拠点	1	—	北緯	33	度	54	分	59	秒	東経	133	度	04	分	25	秒
10	西条市	東予運動公園	西条市河原津新田甲157番地	地域拠点	2	—	北緯	33	度	57	分	49	秒	東経	133	度	04	分	28	秒
11	西条市	丹原文化会館	西条市丹原町田野上方2131番地1	地域拠点	4	1	北緯	33	度	53	分	04	秒	東経	133	度	02	分	51	秒
12	西条市	クラレ西条グラウンド	西条市朝日市818番地	築込(準地)	2	—	北緯	33	度	55	分	49	秒	東経	133	度	11	分	00	秒
13	西条市	市民公園グラウンド	西条市大町457	築込(準地)	1	—	北緯	33	度	55	分	00	秒	東経	133	度	11	分	33	秒
14	西条市	西部公園	西条市水見乙608	築込(準地)	1	—	北緯	33	度	53	分	16	秒	東経	133	度	08	分	01	秒
15	西条市	小松中央公園	西条市小松町新屋敷甲2427	築込(準地)	1	—	北緯	33	度	53	分	19	秒	東経	133	度	06	分	33	秒
16	西条市	石根ふれあい公園	西条市小松町大頭甲614	築込(準地)	1	—	北緯	33	度	52	分	38	秒	東経	133	度	04	分	10	秒
17	西条市	丹原総合公園グラウンド	西条市丹原町久妙寺甲244	築込(準地)	1	—	北緯	33	度	53	分	59	秒	東経	133	度	02	分	45	秒
1	今治市	今治球場	今治市大町5丁目1-17	地域拠点	2	1	北緯	34	度	04	分	43	秒	東経	132	度	59	分	22	秒
2	今治市	多々羅公園	今治市上浦町井口7074番地20	地域拠点	2	1	北緯	34	度	15	分	37	秒	東経	133	度	02	分	53	秒
3	今治市	藤山公園	今治市大西町富蔵乙579番地1	地域拠点	2	1	北緯	34	度	03	分	38	秒	東経	132	度	55	分	47	秒
4	今治市	吉海バラ公園	今治市吉海町福田1290番地1	地域拠点	1	—	北緯	34	度	09	分	15	秒	東経	133	度	02	分	25	秒
5	今治市	関前	今治市関前岡村甲1013番地4	地域拠点	1	—	北緯	34	度	10	分	42	秒	東経	132	度	52	分	52	秒
6	今治市	西部丘陵公園	今治市高地町2丁目乙429番地4	地域拠点	2	1	北緯	34	度	04	分	27	秒	東経	132	度	58	分	23	秒
7	今治市	今治北署	今治市北方町叶浦1667番地4	地域拠点	1	—	北緯	34	度	12	分	07	秒	東経	133	度	04	分	33	秒
8	今治市	菊間分署	今治市菊間町浜1500番地17	地域拠点	1	1	北緯	34	度	02	分	40	秒	東経	132	度	51	分	00	秒
9	今治市	糸山公園	今治市砂場町2丁目8	築込(準地)	1	—	北緯	34	度	06	分	39	秒	東経	132	度	58	分	43	秒
10	今治市	伯方ふるさと歴史公園	今治市伯方町木浦甲546番地	築込(準地)	1	—	北緯	34	度	12	分	29	秒	東経	133	度	07	分	11	秒
11	今治市	緑のふるさと公園	今治市朝倉下乙258番地	築込(準地)	1	—	北緯	33	度	59	分	57	秒	東経	133	度	00	分	24	秒
1	上島町	上島町	上島町上島町1035番地	地域拠点	2	—	北緯	34	度	15	分	34	秒	東経	133	度	12	分	00	秒
2	上島町	岩城漁港揚場	上島町岩城1414番地先	地域拠点	1	—	北緯	34	度	14	分	38	秒	東経	133	度	08	分	45	秒
3	上島町	サウンド波間田	上島町生名2798番地	地域拠点	1	—	北緯	34	度	16	分	53	秒	東経	133	度	10	分	02	秒
4	上島町	生名立石港多目的広場	上島町生名1881番地3	地域拠点	2	2	北緯	34	度	16	分	35	秒	東経	133	度	10	分	41	秒
5	上島町	猿塚漁港魚具場	上島町生名松の浦地先	築込(準地)	1	—	北緯	34	度	10	分	47	秒	東経	133	度	19	分	07	秒
6	上島町	上島町立総合運動公園	上島町上島町1000	築込(準地)	4	2	北緯	34	度	15	分	14	秒	東経	133	度	12	分	26	秒
7	上島町	鎌田海岸町有地	上島町上島町336	築込(準地)	1	—	北緯	34	度	14	分	26	秒	東経	133	度	12	分	11	秒
8	上島町	豊島コミュニティセンター	上島町豊島46	築込(準地)	1	—	北緯	34	度	13	分	50	秒	東経	133	度	15	分	24	秒
9	上島町	高井神湯	上島町豊島2番地436番地	築込(準地)	1	—	北緯	34	度	11	分	31	秒	東経	133	度	16	分	26	秒
10	上島町	猿塚漁港東護岸	上島町豊島一番地1362番地	築込(準地)	1	—	北緯	34	度	10	分	50	秒	東経	133	度	19	分	22	秒
11	上島町	上島町高等学校	上島町上島町305	築込(準地)	1	—	北緯	34	度	15	分	44	秒	東経	133	度	12	分	04	秒
12	上島町	旧佐島小学校	上島町上島町583	築込(準地)	1	—	北緯	34	度	15	分	07	秒	東経	133	度	11	分	19	秒
13	上島町	上島町小中学校	上島町上島町1228-1	築込(準地)	1	—	北緯	34	度	15	分	00	秒	東経	133	度	12	分	01	秒
14	上島町	佐島農村運動公園	上島町上島町2598	築込(準地)	1	—	北緯	34	度	15	分	04	秒	東経	133	度	11	分	45	秒
15	上島町	生名港ふ頭用地	上島町生名4566	築込(準地)	1	—	北緯	34	度	15	分	49	秒	東経	133	度	11	分	11	秒
16	上島町	岩城小学校	上島町岩城2263-1	築込(準地)	1	—	北緯	34	度	14	分	41	秒	東経	133	度	08	分	25	秒
17	上島町	岩城総合運動場	上島町岩城5585	築込(準地)	1	—	北緯	34	度	15	分	57	秒	東経	133	度	09	分	41	秒

南予地区

1	大洲市	大洲防災センター	大洲市若宮1869-1	地域拠点	2	—	北緯	33	度	31	分	43	秒	東経	132	度	33	分	43	秒
2	大洲市	緑地公園グラウンド	大洲市中村地先 河川敷内	築込(準地)	1	—	北緯	33	度	30	分	49	秒	東経	132	度	32	分	29	秒
3	大洲市	八幡浜・大洲地区運動公園陸域競技場	大洲市平野町野田乙1644番地	築込(準地)	2	1	北緯	33	度	29	分	10	秒	東経	132	度	31	分	12	秒
4	大洲市	青島キャンプ場	大洲市長浜町青島	築込(準地)	1	—	北緯	33	度	44	分	10	秒	東経	132	度	29	分	28	秒
5	大洲市	喜多漁港	大洲市長浜町今坊 今坊浜	築込(準地)	1	—	北緯	33	度	38	分	04	秒	東経	132	度	31	分	28	秒
6	大洲市	明ふれあい広場	大洲市上須成1316番地	築込(準地)	1	—	北緯	33	度	32	分	30	秒	東経	132	度	30	分	30	秒
7	大洲市	戒川ふれあい広場	大洲市戒川乙903番地3	築込(準地)	1	—	北緯	33	度	35	分	39	秒	東経	132	度	32	分	03	秒
8	大洲市	喜多ふれあい広場	大洲市長浜町今坊甲1154番地	築込(準地)	1	—	北緯	33	度	37	分	45	秒	東経	132	度	31	分	18	秒
9	大洲市	河川敷グラウンド	大洲市若宮地先 河川敷内	築込(準地)	2	—	北緯	33	度	31	分	21	秒	東経	132	度	32	分	29	秒
10	大洲市	中村多目的グラウンド	大洲市中村地先 河川敷内	築込(準地)	4	1	北緯	33	度	30	分	57	秒	東経	132	度	32	分	29	秒
11	内子町	小田川河川敷	内子町平岡甲220番地	地域拠点	4	2	北緯													

20	宇和島市	玉津小学校グラウンド	宇和島市吉田町法花津7-333	緊急(準準地)	2	1	北緯	33	度	19	分	07	秒	東経	132	度	31	分	13	秒
21	鬼北町	奈良川河川敷	鬼北町近永 奈良川河川敷	緊急(準準地)	2	—	北緯	33	度	15	分	19	秒	東経	132	度	41	分	07	秒
22	鬼北町	三島小学校	鬼北町延川43-1	緊急(準準地)	1	—	北緯	33	度	18	分	17	秒	東経	132	度	44	分	40	秒
23	鬼北町	川口集会所	鬼北町父野川下1232番地	緊急(準準地)	1	—	北緯	33	度	19	分	23	秒	東経	132	度	49	分	21	秒
24	鬼北町	愛治小学校	鬼北町清水351番地	緊急(準準地)	2	1	北緯	33	度	18	分	08	秒	東経	132	度	41	分	10	秒
25	鬼北町	鬼北総合公園	鬼北町永野市1290-1	緊急(準準地)	2	—	北緯	33	度	14	分	46	秒	東経	132	度	40	分	58	秒
26	鬼北町	日吉農村広場	鬼北町上盤山734	緊急(準準地)	1	—	北緯	33	度	20	分	25	秒	東経	132	度	47	分	05	秒
27	鬼北町	富母里	鬼北町大字父野川上98番地	緊急(準準地)	2	—	北緯	33	度	19	分	25	秒	東経	132	度	52	分	04	秒
28	松野町	松野豊岡ヘリポート	松野町大字豊岡4606番地	緊急(準準地)	1	—	北緯	33	度	13	分	29	秒	東経	132	度	42	分	17	秒
29	松野町	松野南小学校	松野町大字目黒1460番地	緊急(準準地)	1	—	北緯	33	度	09	分	35	秒	東経	132	度	41	分	50	秒
1	愛南町	僧都川河川敷	愛南町城辺甲2433-1番地先	地域観測点	2	—	北緯	32	度	57	分	53	秒	東経	132	度	35	分	04	秒
2	愛南町	城辺球技場	愛南町蓮乗寺298-1	地域観測点	1	—	北緯	32	度	57	分	02	秒	東経	132	度	35	分	11	秒
3	愛南町	僧都川右岸河川敷	愛南町城辺乙509番地先	緊急(準準地)	1	—	北緯	32	度	57	分	42	秒	東経	132	度	34	分	22	秒
4	愛南町	福浦埋立地	愛南町福浦981-2	緊急(準準地)	1	—	北緯	32	度	55	分	03	秒	東経	132	度	29	分	52	秒
5	愛南町	内海運動公園グラウンド	愛南町柏366	緊急(準準地)	1	—	北緯	33	度	00	分	51	秒	東経	132	度	29	分	54	秒
6	愛南町	第3号南レク都市公園多目的広場	愛南町蓮乗寺295	緊急(準準地)	4	2	北緯	32	度	56	分	52	秒	東経	132	度	35	分	09	秒
7	愛南町	組合立篠山小学校	愛南町正木1276	緊急(準準地)	1	—	北緯	32	度	59	分	49	秒	東経	132	度	41	分	05	秒

2-17-7 港湾等整備状況（漁港課、港湾海岸課、県内市町）

愛媛県内の港湾整備状況

令和4年4月1日現在

※重量トンに換算（貨物船 1G/T=0.529DW/T

市町名	発電所からの距離 (km)	港湾名	所在地	管理者	連絡先電話番号	接岸可能トン数 (重量トン)	水深 (m)	岸壁等の長さ (m)
伊方町	23.8km	三崎港	三崎 井浦港 ～ 赤坂	愛媛県	南予地方局 八幡浜土木事務所 (0894)22-4111 伊方町三崎支所 (0894)54-1111	1,000DW/T	-4.0	14
						1,000DW/T	-4.0	83
	7.0km	三机港	三机	伊方町	伊方町瀬戸支所 (0894)52-0111	1,185DW/T	-4.5 -0.5～-3.0	60 533
4.0km	伊方港	湊浦	伊方町	伊方町建設課 (0894)38-0211	2,000DW/T 700DW/T 50DW/T	-5.5 -4.5 -7.0 -0.4～-3.0	90 120 24×2 809	
八幡浜市	11.0km	八幡浜港	北浜	八幡浜市	八幡浜市水産港湾課 (0894)22-3111	2,000DW/T	-5.5	90
						5,000DW/T	-7.5	130
						2,000DW/T	-5.5	96
						1,000DW/T	-5.5	280
						5,000DW/T	-7.5	130
						2,000DW/T	-5.5	90
						1,000DW/T	-5.0	70
						700DW/T	-4.5	60
						150DW/T※	-4.0	210
						150DW/T※	-4.0	70
8DW/T※	-4.0	25×2						
150DW/T※	-4.0	150						
20DW/T※	-11.0	28×2						
栈橋	-1.5～-3.0	1,554						
4000G/T	-6.0	171						
4000G/T	-6.0	184						
大洲市	22.2km	長浜港	長浜町 沖浦 ～今坊	愛媛県	南予地方局 大洲土木事務所 (0893)24-5121 大洲市長浜支所 (0893)52-1111	500DW/T※	-5.0	80
						350DW/T※	-4.5	100
						450DW/T※	-10.0	54
						450DW/T※	-10.0	54
						1,000DW/T※	-5.5	180
-0.5～-2.5	576							
西予市	16.0km	三瓶港	三瓶町朝立	西予市	西予市三瓶支所 産業建設課 (0894)33-1115	2,000DW/T	-5.0	90
						2,000DW/T	-5.0	76
						3,000DW/T	-5.0	143
						3,000DW/T	-5.0	140
						3,000DW/T	-5.0	70
						529DW/T※	-4.5	40×2
						2,000DW/T	-5.5	90
						5,000DW/T	-7.5	130
5,000DW/T	-7.5	130						
5,000DW/T	-7.5	170						
-2.5～-3.5	1,435							
500DW/T※	-5.0	140						
500DW/T※	-5.0	70						
1,000DW/T※	-5.0	40×2						
	-5.0	15×2						
-2.5～-3.5	340							

愛媛県内の港湾整備状況

令和4年4月1日現在

※重量トンに換算（貨物船 1G/T=0.529DW/T）

市町名	発電所からの距離 (km)	港湾名	所在地	管理者	連絡先電話番号	接岸可能トン数 (重量トン)	水深 (m)	岸壁等の長さ (m)
宇和島市	36km	宇和島港	住吉町	愛媛県	南予地方局 建設部 (0895)22-5211 宇和島市 建設課 (0895)24-1111	700DW/T	-4.5	140
						700DW/T	-4.5	60
						700DW/T	-4.5	255
						2,000DW/T	-5.5	270
						2,000DW/T	-5.5	90
						2,000DW/T	-5.5	200
						2,000DW/T	-5.5	57*2
						3,000DW/T	-6.5	145
						5,000DW/T	-7.5	130
						1,000DW/T※	-1.5~-4.0	1,783
	27km	玉津港	吉田町			1,000DW/T※	-1.0~-4.0	290
	44km	岩松港	津島町			1,000DW/T※	-0.0~-3.0	338
伊予市	46km	伊予港	灘町	愛媛県	中予地方局 建設部 (089)941-1111 伊予市 土木管理課 (089)982-1111	1,000DW/T	-5.0	117
						1,000DW/T	-5.0	110
						1,000DW/T※	-2.0~-4.0	1,514.9
松山市	50km	松山港	高浜 三津 大可賀 西垣生 由良	愛媛県 松山市	中予地方局建設部 (089)941-1111 松山市空港港湾課 (089)994-5245	600	-4.5	30
						700	-4.5	180
						700	-4.5	200
						700	-4.5	300
						700	-4.5	335
						2,000	-5.5	90
						2,000	-5.5	180
						2,000	-5.5	180
						2,000	-5.5	270
						2,000	-5.5	272
						2,000	-6.0	90
						2,000	-6.0	110
						2,000	-6.0	240
						3,000	-6.0	160
						3,000	-6.5	175
						3,000	-6.5	205
						3,000	-6.5	220
						3,000	-6.5	268
						5,000	-7.5	130
						5,000	-7.5	130
						5,000	-7.5	130
						5,000	-7.5	390
						10,000	-8.0	238
						10,000	-10.0	170
						10,000	-10.0	340
						10,000	-10.0	370
						30,000	-12.0	89
40,000	-13.0	260						
-	+0.0~-4.0	5,956						
	61km	中島港	中島大浦			44	-7.0	110
						-	-1.5~-4.0	1,210
	68km	北条港	北条辻			-	-1.5~-4.0	1,102
	59km	堀江港	松山市堀江町	松山市	松山市都市整備部 空港港湾課 (089)994-5245	不明	-3.0	49
						不明	-3.0	11
	60km	西中港	松山市大字吉木			500G/t	-4.0	41
						500G/t	-4.0	10

愛媛県内の港湾整備状況

令和4年4月1日現在

※重量トンに換算（貨物船 1G/T=0.529DW/T）

市町名	発電所からの距離 (km)	港湾名	所在地	管理者	連絡先電話番号	接岸可能トン数 (重量トン)	水深 (m)	岸壁等の長さ (m)	
今治市	92km	波止浜港	波止浜	愛媛県 今治市	今治土木事務所 (0898) 23-2500 今治市港湾課 (0898) 36-1545	2,000	-2.5	37	
						17	-3.0	35	
						2,000	-5.0	80	
	105km	宮浦港	大三島町			75	-4.0	25	
						75	-4.0	48	
						500	-4.0	40	
						500	-4.0	90	
						75	-4.5	20	
						3,000	-4.5~-5.5	120*2	
						-	-1.0~-3.0	671	
	99km	吉海港	吉海町			3,000	-4.0	90*2	
	109km	伯方港	伯方町			-	-1.0~-3.5	360	
	92km	波方港	波方町			-	+0.0~-4.0	710	
	77km	菊間港	菊間町			1,000	-5.0	160	
-	+0.0~-4.0	697							
今治市	91km	今治港	今治 蔵敷 鳥生 富田	今治市	今治市農水港湾部 港湾課 (0898) 36-1545	物揚場	-	-2.0~-4.5	818
						2※	-1.5	60	
						3※	-1.5	53	
						5※	-1.5	83	
						5※	-1.5	130	
						11※	-2.0	85	
						11※	-2.1	101	
						11※	-2.1	72	
						3※	-2.5	530	
						3※	-2.5	360	
						浮棧橋	159※	-3.0	162
						265※	-3.0	90	
						物揚場	265※	-3.0	562
						不明	-	-4.0	100
						265※	-4.0	300	
						265※	-4.0	165	
						265※	-4.0	160	
						265※	-4.0	130	
						265※	-4.0	137	
						317※	-4.0	60	
						370※	-4.0	137	
						1,058※	-5.5	100	
						浮棧橋	1,587※	-5.5	180
						岸壁	2,000	-5.5	90
						2,000	-5.5	90	
						2,000	-5.5	90	
						2,000	-5.5	90	
2,000	-5.5	90							
2,000	-5.5	90							
2,000	-5.5	90							
2,000	-5.5	90							
2,000	-5.5	90							
5,290※	-6.0	130							
5,000	7.5	130							
10,000	-9.0	165							
15,000	-10.0	185							
30,000	-12.0	240							

愛媛県内の港湾整備状況

令和4年4月1日現在

※重量トンに換算（貨物船 1G/T=0.529DW/T）

市町名	発電所からの距離 (km)	港湾名	所在地	管理者	連絡先電話番号	接岸可能トン数 (重量トン)	水深 (m)	岸壁等の長さ (m)
今治市	91.09km	森上港	波方町森上	今治市	波方支所 住民サービス課 0898-41-7111	物揚場 不明	-2.0	40
	101.7km	田ノ浦港	吉海町田ノ浦		吉海支所 住民サービス課 0897-84-2111	物揚場 不明 不明 不明	-2.5 -2.5 -1.5	15 30 30
	103.16km	早川港	宮窪町早川		宮窪支所 住民サービス課 0897-86-2500	岸壁 1,323※ 浮棧橋 21※ 1※ 物揚場 104※	-5.0 -2.5 -3.0 -3.0	160 36 26 20
	106.09km	四坂港	宮窪町四坂			—	—	—
	107.25km	有津港	伯方町有津			浮棧橋 不明 物揚場 不明 不明	-4.0 -2.5 -4.0	30 30 80
	106.12km	枝越港	伯方町伊方		伯方支所 住民サービス課 0897-72-1500	物揚場 不明 不明 不明	-2.0 -4.0 -1.0	240 80 20
	106.9km	熊口港	伯方町熊口			浮棧橋 不明 (利用制限中)	-4.0	65
	110.19km	北浦港	伯方町北浦			浮棧橋 105※ 物揚場 不明 264※	-4.0 -2.5 -4.0	65 60 80
	108.3km	前浜港	伯方町伊方		上浦支所 住民サービス課 0897-87-3000	物揚場 不明	-2.5	180
	109.99km	古江港	伯方町木浦			浮棧橋 不明 物揚場 370※	-2.5 -4.0	45.6 60
	106.59km	上浦港 (瀬戸地区)	上浦町瀬戸			浮棧橋 不明 物揚場 不明	-3.0 -3.0 -2.0	60 30 21
	107.82km	上浦港 (甘崎地区)	上浦町甘崎		上浦支所 住民サービス課 0897-87-3000	物揚場 不明 不明 不明	-2.0 -2.5 -2.5	42 47 37

愛媛県内の港湾整備状況

令和4年4月1日現在

※重量トンに換算（貨物船 1G/T=0.529DW/T）

市町名	発電所からの距離 (km)	港湾名	所在地	管理者	連絡先電話番号	接岸可能トン数 (重量トン)	水深 (m)	岸壁等の長さ (m)	
今治市	109.58km	上浦港（井ノ口地区）	上浦町井ノ口		上浦支所 住民サービス課 0897-87-3000	岸壁	不明	-4.5	60
							不明	-5.0	70
						浮棧橋	不明	-3.0	48
							不明	-4.0	80
						物揚場	不明	-3.0	40
							不明	-3.0	40
							不明	-3.0	85
							不明	-4.0	90
							不明	-4.0	80
							不明	-4.0	40
		不明	-3.0	100					
	105.96km	大見港	大三島町大見		大三島支所 住民サービス課 0897-82-0500	浮棧橋	不明	-4.0	36
						物揚場	不明	-4.0	40
							不明	-2.5	30
	95.81km	大下港	関前大下		関前支所 住民サービス課 0897-88-2111	浮棧橋	105※	-4.0	60
						物揚場	不明	-2.5	20
							不明	-3.5	15
							不明	-1.0	40.3
							不明	-1.5	57
							不明	-2.5	13
						不明	-3.5	50	
	不明	-4.0	65						
93.41km	岡村港（岡村地区）	関前岡村		関前支所 住民サービス課 0897-88-2111	浮棧橋	53※	-3.0	48	
						105※	-4.0	65	
					物揚場	106※	-3.0	63	
						2※	-1.0	6	
						16※	-1.5	80	
						106※	-1.5	60	
						53※	-3.0	34	
						106※	-4.0	100	
						2※	-1.0	6	
						16※	-1.5	40	
						2※	-1.0	10	
						16※	-1.5	65	
						16※	-3.0	40	
						2※	-3.0	66	
	16※	-3.0	60						
	不明	-2.0	89.5						
92.79km	岡村港（白潟地区）	関前岡村			浮棧橋	105※	-4.0	65	
					物揚場	26※	-1.0	155	
						53※	-2.5	40	
						106※	-4.0	103.5	

愛媛県内の港湾整備状況

令和4年4月1日現在

※重量トンに換算（貨物船 1G/T=0.529DW/T）

市町名	発電所からの距離 (k m)	港湾名	所在地	管理者	連絡先電話番号	接岸可能トン数 (重量トン)	水深 (m)	岸壁等の長さ (m)
新居浜市 西条市	89km	東予港	大新田 ～惣開町	愛媛県 新居浜市 西条市	東予地方局建設部 (0897) 56-1300 新居浜港務局港湾課 (0897) 65-1350 西条市港湾河川課 (0897) 52-1236	700	-4.5	120
						1,000	-4.5	70
						1,000	-4.5	142
						2,000	-4.5	60
						2,000	-4.5	90
						2,000	-4.5	90
						1,000	-5.0	140
						1,000	-5.0	140
						2,000	-5.0	40
						2,000	-5.0	40
						1,000	-5.5	20
						1,000	-5.5	85
						1,000	-5.5	158
						1,670	-5.5	90
						2,000	-5.5	34
						2,000	-5.5	90
						2,000	-5.5	110
						2,000	-5.5	120
						2,000	-5.5	138
						2,000	-5.5	145
						2,000	-5.5	180
						2,000	-5.5	180
						2,000	-5.5	270
2,000	-5.5	435						
2,000	-5.5	450						
3,500	-5.5	126						
15,000	-5.5	686						
205,000	-5.5	610						
2,000	-6.0	5						
5,000	-7.5	130						
16,000	-7.5	260						
25,000	-7.5	444						
30,000	-12.0	170						
-	+0.0～-4.0	2,753						
四国中央市	123km	寒川港	寒川町	愛媛県 四国中央市	四国中央土木事務所 (0896) 24-4455 四国中央市港湾課 (0896) 28-6036	-	-1.0～-4.0	1,019

愛媛県内の港湾整備状況

令和4年4月1日現在

※重量トンに換算（貨物船 1G/T=0.529DW/T）

市町名	発電所からの距離 (km)	港湾名	所在地	管理者	連絡先電話番号	接岸可能トン数 (重量トン)	水深 (m)	岸壁等の長さ (m)
四国中央市	126km	三島川之江港	三島金子 ～川之江町	愛媛県 四国中央市	四国中央土木事務所 (0896) 24-4455 四国中央市港湾課 (0896) 28-6036	700	-4.5	60
						700	-4.5	60
						700	-4.5	120
						700	-4.5	180
						700	-4.5	300
						500	-5.0	11
						1,000	-5.0	70
						1,000	-5.0	140
						1,000	-5.0	210
						2,000	-5.5	90
						2,000	-5.5	90
						2,000	-5.5	90
						2,000	-5.5	90
						2,000	-5.5	180
						5,000	-7.5	130
						5,000	-7.5	130
						5,000	-7.5	130
						5,000	-7.5	160
						5,000	-7.5	260
						5,000	-7.5	260
						1,000	-9.0	240
10,000	-9.0	240						
30,000	-12.0	240						
50,000	-12.0	260						
50,000	-14.0	280						
100,000	-15.0	240						
100,000	-15.0	350						
100,000	-15.0	350						
-	-1.0～-4.0	5,282						
128.5km	三島川之江港	村松	四国中央市	四国中央市建設部 港湾課 (0896-28-6036)	100,000DW/T	-15.0	240	
100,000DW/T	-15.0	350						
123.2km	寒川港	寒川			2,000DW/T	-5.5	135	
上島町	118km	弓削港	弓削	愛媛県 上島町	今治土木事務所 (0898) 23-2500 上島町弓削総合支所 建設課 (0897) 77-2501	19	-4.0	56
						155	-4.0	45
						155	-4.0	45
						253	-4.0	65
						253	-4.0	65
						700	-4.5	120
						240	-6.0	120
-	+0.0～-3.1	265						
松前町	48km	松前港	浜 筒井	愛媛県 松前町	中予地方局建設部 (089) 941-1111 松前町まちづくり課 (089) 985-4156	264	-5.0	75
						264	-5.0	100
						264	-5.0	222
						520	-5.0	24
						264	-8.0	87
						340	-8.0	28
-	-1.0～-3.5	426						
愛南町	62km	御荘港	御荘平山 御荘平城	愛媛県 愛南町	南予地方局建設部 (0895) 22-5211 愛南町建設課 (0895) 72-7313	264	-4.0	40
						1,058	-5.5	180
						-	+0.0～-3.5	43

愛媛県内の漁港整備状況

令和4年4月1日現在

市町名	発電所からの距離 (km)	漁港名	所在地	連絡先電話番号	接岸可能トン数 (総トン数、GT)	水深 (m)	岸壁等の長さ (m)
伊方町	3.4km	伊方越漁港 (伊方越)	伊方越	伊方町建設課 (0894)38-0211	—	—	—
	1.9km	(亀浦)	亀浦		1 t 未満	-1.5m	36m
	1.9km	(亀浦)	亀浦		3 t 未満	-2.0m	25m
	2.6km	鳥津漁港	鳥津		3 t 未満	-2.0m	78m
					5 t 未満	-2.5m	162m
	3.6km	大成漁港	大成		1 t 未満	-1.5m	33m
					3 t 未満	-2.0m	30m
					5 t 未満	-2.5m	40m
	3.8km	田之浦漁港	田之浦		1 t 未満	-1.5m	147m
					3 t 未満	-2.0m	37m
					5 t 未満	-2.5m	115m
	2.0km	九丁漁港	九町		1 t 未満	-1.5m	20m
					3 t 未満	-2.0m	80m
	3.2km	伊方漁港	川永田		3 t 未満	-2.0m	50m
					5 t 未満	-2.5m	135m
	2.5km	豊之浦漁港	豊之浦		1 t 未満	-1.5m	121m
					3 t 未満	-2.0m	278m
					10 t 未満	-3.0m	180m
	4.0km	足成漁港	足成		3 t 未満	-2.0m	145m
					5 t 未満	-2.5m	93m
7.0km	西小島漁港 (松之浜)	松之浜	3 t 未満	-2.0m	25m		
9.0km	(大江)	大江	3 t 未満	-2.0m	75m		
10.0km	(志津)	志津	1 t 未満	-1.5m	32m		
11.5km	(小島)	小島	3 t 未満	-2.0m	30m		
14.0km	田部漁港 (田部)	田部	3 t 未満	-2.0m	117m		
15.0km	(神崎前浜)	神崎前浜	1 t 未満	-1.5m	27m		
16.0km	(神崎後浜)	神崎後浜	—	—	—		
11.0km	四ツ浜漁港 (川之浜)	川之浜	3 t 未満	-2.0m	39m		
			5 t 未満	-2.5m	201m		
13.5km	(大久)	大久	3 t 未満	-2.0m	107m		
7.0km	塩成漁港	塩成	5 t 未満	-2.5m	178m		
			10 t 未満	-3.0m	69m		
17.0km	釜木漁港	釜木	—	—	—		
17.0km	平磯漁港	平磯	—	—	—		
18.5km	明神漁港 (二名津)	二名津	3 t 未満	-2.0m	188m		
18.5km	(二名津)	二名津	5 t 未満	-2.5m	170m		
18.5km	(二名津)	二名津	10 t 未満	-3.0m	90m		
18.5km	(明神)	明神	1 t 未満	-1.5m	35m		
18.5km	(明神)	明神	5 t 未満	-2.5m	44m		
19.5km	松漁港 (松)	松	—	—	—		
20.5km	(久藤)	松字久藤	—	—	—		

愛媛県内の漁港整備状況

令和4年4月1日現在

市町名	発電所からの距離 (km)	漁港名	所在地	連絡先電話番号	接岸可能トン数 (総トン数、GT)	水深 (m)	岸壁等の長さ (m)
伊方町	24.0km	三崎漁港 (与侈)	与侈	伊方町建設課 (0894)38-0211	3 t 未満	-2.0m	59m
	24.0km	(与侈)	与侈		5 t 未満	-2.5m	106m
	25.0km	(半田)	半田		—	—	—
	27.0km	(串・ツナル)	串字ツナル		—	—	—
	29.0km	(正野谷)	正野字正野谷		—	—	—
	30.0km	(影の平)	正野字影の平		—	—	—
	30.5km	(長浜)	正野字長浜		5 t 未満	-2.5m	45m
	18.0km	名取漁港	名取		—	—	—
	28.0km	佐田岬漁港	串・正野	南予地方局八幡浜支局水産課 (0894)22-4111	1 t 未満 3 t 未満 5 t 未満	-1.5m -2.0m -2.5m	205m 148m 266m
八幡浜市	12.2km	磯津漁港 (磯崎地区)	保内町磯崎	八幡浜市水産港湾課 (0894)22-3111	1 t 未満 3 t 未満 5 t 未満	-1.5m -2.0m -2.5m	10m 79m 40m
	9.0km	磯津漁港 (喜木津地区) (喜木津地区) (広早地区)	保内町喜木津 喜木津 広早		3 t 未満 5 t 未満 —	-2.0m -2.5m —	85m 95m —
	7.2km	西町漁港	保内町川之石		—	—	—
	9.3km	川之石漁港	保内町川之石		—	—	—
	11.5km	舌田漁港	舌間、合田		—	—	—
	11.5km	川名津漁港	川上町		3 t 未満	-2.0m	51m
	10.5km	大釜漁港	真網代町大釜		—	—	—
	11.5km	真網代漁港	真網代		3 t 未満 5 t 未満	-2.0m -2.5m	16m 125m
	13.0km	穴井漁港	穴井		1 t 未満 3 t 未満	-1.5m -2.0m	127m 48m
	11.5km	大島(真穴)漁港	大島		1 t 未満 3 t 未満	-1.5m -2.0m	6m 301m
	11.0km	八幡浜漁港	向灘 沖新田		3 t 未満 10 t 未満 30 t 未満 50 t 未満 150 t 未満 250 t 未満	-2.0m -3.0m -3.5m -4.0m -5.0m -5.5m	115m 437m 100m 215m 517m 0m
	大洲市	25.9km	喜多漁港		今坊	大洲市農山漁村整備課 (0893)24-2111	5 t 未満 5 t 未満
21.0km		肱川口漁港	長浜	3 t 未満	-1.5m		70m
20.3km		沖浦漁港	沖浦	5 t 未満	-2.5m		144m
17.6km		須沢漁港	須沢	—	—		—
14.0km		出海漁港	出海	3 t 未満 5 t 未満	-2.0m -2.5m		113m 27m
32.0km		青島漁港	青島	—	-1.5m		20m×2
15.5km		櫛生漁港	櫛生	3 t 未満 5 t 未満 5 t 未満 3 t 未満	-4.0m -4.0m -2.5m -2.5m		80m 115m 80m 26m

愛媛県内の漁港整備状況

令和4年4月1日現在

市町名	発電所からの距離 (km)	漁港名	所在地	連絡先電話番号	接岸可能トン数 (総トン数、GT)	水深 (m)	岸壁等の長さ (m)	
西予市	15.0km	周木漁港	三瓶町 周木	西予市 農業水産課 (0894)62-6409	3 t 未満	-2.0m	211m	
	15.5km	長早漁港	三瓶町 長早		1 t 未満	-1.5m	116m	
					3 t 未満	-2.0m	40m	
	15.5km	二及漁港	三瓶町 二及		3 t 未満	-2.0m	79m	
					5 t 未満	-2.5m	58m	
	15.0km	垣生(二木生)漁港	三瓶町 垣生		1 t 未満	-1.5m	46m	
					3 t 未満	-2.0m	50m	
					5 t 未満	-2.5m	30m	
	17.5km	有太刀漁港	三瓶町 有太刀 蔵貫浦		1 t 未満	-1.5m	177m	
	18.5km	皆江漁港	三瓶町 皆江		3 t 未満	-2.0m	50m	
	18.0km	下泊漁港	三瓶町 下泊		1 t 未満	-1.5m	185m	
					3 t 未満	-2.0m	220m	
	16.0km	三瓶漁港	三瓶町 安土、 有網代		3 t 未満	-2.0m	206m	
5 t 未満				-2.5m	500m			
10 t 未満				-3.0m	151m			
50 t 未満				-4.0m	65m			
20.5km	田の浜 (高山) 漁港	明浜町 田之浜	3 t 未満	-2.0m	224m			
			5 t 未満	-2.5m	50m			
22.0km	高山漁港	明浜町 高山 宮野浦	3 t 未満	-2.0m	378m			
24.7km	渡江漁港	明浜町 渡江	5 t 未満	-2.5m	120m			
			3 t 未満	-2.0m	94m			
24.9km	俵津漁港	明浜町 俵津	3 t 未満	-2.0m	525m			
24.0km	狩浜漁港	明浜町 狩浜	3 t 未満	-2.0m	187m			
宇和島市	33km	本浦漁港 (本浦)	戸島	南予地方局 水産課 (0895)22-5211	3 t 未満	-2.0m	368m	
		(大内浦)			10 t 未満	-3.0m	81m	
		(小内浦)			30 t 未満	-3.5m	156m	
		(美砂子)			30 t 未満	-3.5m	132m	
					3 t 未満	-2.0m	215m	
					30 t 未満	-3.5m	40m	
	30.1km 30.1km	大良漁港	吉田町奥浦	吉田町奥浦	宇和島市 水産課 (0895)24-1111	3 t 未満	-2.0m	95.5m
			吉田町奥浦			10 t 未満	-3.0m	60.4m
	29.1km 29.0km 29.6km	奥浦漁港	吉田町奥浦	吉田町奥浦	3 t 未満	-2.0m	284.7m	
			吉田町奥浦		5 t 未満	-2.5m	216.7m	
			吉田町奥浦		5 t 未満	-2.5m	152.1m	
	30.3km	南君漁港	吉田町南君	3 t 未満	-1.5m	109.3m		
	26.5km 28.7km 27.7km	玉津漁港 (深浦) (白浦) (筋)	吉田町深浦	吉田町深浦	3 t 未満	-2.1m	45.3m	
			吉田町白浦		1 t 未満	-1.5m	62.9m	
吉田町白浦			1 t 未満		-1.0m	116.8m		
31.6km	立目漁港	吉田町立目	4 t 未満	-1.5m	53.4m			
32.3km	浅川漁港	吉田町浅川	3 t 未満	-1.5m	82.9m			
35.0km	赤松漁港	赤松	5 t 未満	-2.5m	78.2m			
36.5km 36.6km	大小浜漁港	大小浜	大小浜	50 t 未満	-4.0m	108.8m		
		大小浜		3 t 未満	-2.0m	81.8m		
36.8km	小池漁港	小池	1 t 未満	-1.5m	61.4m			

愛媛県内の漁港整備状況

令和4年4月1日現在

市町名	発電所からの距離 (km)	漁港名	所在地	連絡先電話番号	接岸可能トン数 (総トン数、GT)	水深 (m)	岸壁等の長さ (m)
宇和島市	37.8km	蕨漁港	蕨	宇和島市 水産課 (0895)24-1111	1 t 未満	-1.5m	70.8m
	40.3km	船隠漁港	三浦東		1 t 未満	-1.0m	101.7m
	39.7km				1 t 未満	-1.5m	54.7m
	39.1km	大内漁港	三浦西		1 t 未満	-1.5m	36.8m
	38.8km				3 t 未満	-2.0m	32.7m
	34.7km	津の浦漁港	遊子		3 t 未満	-2.0m	129.3m
	35.0km	大島漁港	蔣渕		10 t 未満	-3.5m	30.3m
	34.0km	蔣渕漁港	蔣渕		3 t 未満	-2.0m	39.2m
	33.3km				3 t 未満	-2.0m	163.7m
	34.0km	大池漁港	下波		1 t 未満	-1.5m	40.4m
	35.7km	神崎漁港	下波		1 t 未満	-1.0m	126.4m
	35.7km				1 t 未満	-1.5m	35.1m
	35.7km				3 t 未満	-2.0m	30.0m
	37.9km	狩津漁港	下波		1 t 未満	-1.5m	64.4m
	31.4km	郡漁港	戸島 郡		3 t 未満	-2.0m	83.3m
	35.5km	明海漁港	日振島明海		10 t 未満	-3.0m	89.4m
	35.3km	能登漁港	日振島能登		10 t 未満	-4.5m	70.0m
	35.6km				10 t 未満	-3.0m	140.3m
	40.3km	北福浦漁港 (福浦)	津島町北灘		5 t 未満	-2.5m	541.5m
	40.4km	(大浜)	津島町北灘		150 t 未満	-5.0m	140.2m
	42.2km	国永漁港	津島町北灘		3 t 未満	-5.0m	14.0m
	42.2km				1 t 未満	-1.0m	17.4m
	42.2km				5 t 未満	-2.5m	60.0m
	43.0km	鷯之浜漁港	津島町北灘		3 t 未満	-2.0m	92.7m
	45.5km	田ノ浜漁港	津島町田ノ浜		5 t 未満	-2.5m	25.0m
	46.4km	田風漁港	津島町曾根		3 t 未満	-2.0m	50.0m
	46.6km		津島町田風		3 t 未満	-2.0m	37.4m
	48.4km	鼠鳴漁港	津島町鼠鳴		3 t 未満	-2.0m	134.5m
	48.1km				3 t 未満	-2.0m	65.1m
	47.9km				3 t 未満	-2.0m	63.8m
	49.0km				3 t 未満	-2.0m	141.8m
	50.2km	柿の浦漁港	津島町柿の浦		3 t 未満	-2.0m	170.2m
	50.0km	曲島漁港	津島町曲島		1 t 未満	-1.0m	20.7m
50.2km	平井漁港	津島町平井	3 t 未満	-2.0m	50.0m		
49.3km	成漁港	津島町成	3 t 未満	-2.0m	19.0m		
48.6km	須下漁港	津島町須下	5 t 未満	-2.5m	227.5m		
43.7km	竹ヶ島漁港	津島町竹ヶ島	3 t 未満	-2.0m	67.5m		
36.7km	石応漁港	石応	3 t 未満	-2.0m	144.1m		
36.2km			5 t 未満	-2.5m	66.9m		
37.3km	平浦漁港	平浦	3 t 未満	-2.0m	130.5m		
36.1km	九島漁港	蛤	3 t 未満	-2.0m	252.5m		
36.1km		蛤	10 t 未満	-3.0m	57.6m		
36.0km		百之浦	10 t 未満	-3.0m	67.4m		
35.9km		本九島	3 t 未満	-2.0m	121.0m		
36.0km		本九島	10 t 未満	-6.5m	50.0m		

愛媛県内の漁港整備状況

令和4年4月1日現在

市町名	発電所からの距離 (km)	漁港名	所在地	連絡先電話番号	接岸可能トン数 (総トン数、GT)	水深 (m)	岸壁等の長さ (m)
宇和島市	37.7km	魚泊漁港 (明越) (矢の浦) (小矢の浦) (魚泊) (水荷浦)	遊子 遊子 遊子 遊子 遊子	宇和島市 水産課 (0895)24-1111	3t未満	-2.0m	57.0m
	36.7km				3t未満	-2.0m	50.4m
	36.1km				1t未満	-1.5m	36.4m
	35.5km				5t未満	-2.5m	68.9m
	34.8km				50t未満	-9.5m	160.3m
	34.6km				10t未満	-3.0m	30.5m
	34.6km				10t未満	-3.0m	216.3m
	34.5km				10t未満	-3.0m	88.4m
	29.7km	嘉島漁港	嘉島		3t未満	-2.0m	59.7m
	29.7km				3t未満	-2.0m	65.2m
	37.5km	喜路漁港	日振島喜路		10t未満	-3.0m	40.0m
	37.8km				30t未満	-3.5m	120.1m
38.4km	結出漁港	下波	10t未満	-3.0m	43.3m		
38.4km			3t未満	-2.0m	78.0m		
松山市	73.3km	浅海漁港	浅海原	松山市 空港港湾課 (089)994-5245	1t未満	-1.5m	104m
	70.7km	大浦漁港	下難波		-	-	-
	86.6km	柳原漁港	柳原		-	-	-
	64.3km	磯河内漁港	磯河内		3t未満	-2.0m	116m
	63.7km	小川漁港	小川		-	-	-
	73.8km	安居島漁港	安居島		-	-	-
	61.4km	堀江漁港	堀江町		1t未満	-1.5m	127m
					5t未満	-2.5m	20m
	57.9km	高浜漁港	高浜町		1t未満	-1.5m	540m
					5t未満	-2.5m	50m
	55.4km	泊漁港	泊町		1t未満	-1.5m	69m
					3t未満	-2.0m	40m
					5t未満	-2.5m	56m
					10t未満	-3.0m	55m
	54.0km	御手洗漁港	泊町		1t未満	-1.5m	61m
					3t未満	-2.0m	98m
	55.8km	鷺ヶ巣漁港	由良町		1t未満	-1.5m	35m
					3t未満	-2.0m	100m
					5t未満	-2.5m	50m
	57.7km	北浦漁港	由良町		1t未満	-1.5m	43m
3t未満				-2.0m	36m		
59.8km	馬磯漁港	門田町	1t未満	-1.5m	161m		
			5t未満	-2.5m	33m		
54.2km	釣島漁港	泊町	1t未満	-1.5m	98m		
			5t未満	-2.5m	87m		
			50t未満	-4.0m	20m		
59.2km	長師漁港	長師・宮野	1t未満	-1.5m	79m		
			5t未満	-2.5m	30m		
57.8km	神ノ浦漁港	神浦	1t未満	-1.5m	20m		
			3t未満	-2.0m	105m		
			10t未満	-3.0m	30m		
61.0km	睦月漁港	睦月	1t未満	-1.5m	41m		
			3t未満	-2.0m	21m		
			5t未満	-2.5m	97m		
			10t未満	-3.0m	35m		
63.9km	野忽那漁港	野忽那	3t未満	-2.0m	115m		
			50t未満	-4.0m	30m		

愛媛県内の漁港整備状況

令和4年4月1日現在

市町名	発電所からの距離 (km)	漁港名	所在地	連絡先電話番号	接岸可能トン数 (総トン数、GT)	水深 (m)	岸壁等の長さ (m)	
松山市	59.6km	上怒和漁港	上怒和	松山市 空港港湾課 (089)994-5245	3t未満	-2.0m	147m	
					5t未満	-2.5m	44m	
					10t未満	-3.0m	35m	
	57.7km	元怒和漁港	元怒和		3t未満	-2.0m	114m	
					5t未満	-2.5m	138m	
					10t未満	-3.0m	18m	
					30t未満	-3.5m	40m	
57.8km	津和地漁港	津和地	1t未満	-1.5m	10m			
			3t未満	-2.0m	277m			
53.6km	二神漁港	二神	5t未満	-2.5m	214m			
			10t未満	-3.0m	24m			
44.7km	由利漁港	二神	-	-	-			
63.8km	饒漁港	宇和間・熊田・吉木・饒・畑里・粟井・大泊	1t未満	-1.5m	10m			
			3t未満	-2.0m	233m			
今治市	89.99km	桜井漁港	桜井	今治市 水産課 (0898) 36-1546	5t未満	-2.5m	150m	
					1t未満	-1.5m	136m	
					3t未満	-2.0m	37m	
	92.48km	来島漁港	来島		1t未満	-1.5m	32m	
					20t未満	-4.5m	15m	
	93.46km	小島漁港	小島		1t未満	-1.5m	63m	
	93.60km	馬島漁港	馬島		20t未満	-3.0m	40m	
					1t未満	-1.5m	48m	
					3t未満	-2.0m	35m	
	91.86km	大浜漁港	大浜町		10t未満	-3.0m	24m	
					20t未満	-3.0m	38m	
	92.07km	波方漁港	波方町波方		3t未満	-2.0m	789m	
					5t未満	-2.8m	19m	
	88.76km	小部漁港	波方町小部		今治市 波方支所住民サービス課 (0898) 41-7111	3t未満	-2.0m	136m
5t未満				-2.5m		180m		
81.36km	亀岡漁港	菊間町種・佐方	3t未満	-2.0m		423m		
			5t未満	-2.5m		180m		
75.12km	田の尻漁港	菊間町田の尻	今治市 菊間支所住民サービス課 (0898) 54-3450	3t未満		-2.0m	65m	
				1t未満		-1.0m	76m	
102.51km	友浦漁港	宮窪町友浦		3t未満		-2.0m	45m	
				5t未満		-2.5m	50m	
				10t未満		-3.0m	51m	
104.22km	余所国漁港	宮窪町余所国		50t未満		-4.0m	65m	
				3t未満		-2.0m	25m	
				5t未満		-2.5m	20m	
103.84km	宮窪漁港	宮窪町宮窪		今治市 宮窪支所住民サービス課 (0897) 86-2500		10t未満	-3.0m	34m
						1t未満	-1.0m	163m
					3t未満	-2.0m	204m	
5t未満	-2.5m	609m						
20t未満	-4.0m	48m						

愛媛県内の漁港整備状況

令和4年4月1日現在

市町名	発電所からの距離(km)	漁港名	所在地	連絡先電話番号	接岸可能トン数(総トン数、GT)	水深(m)	岸壁等の長さ(m)
今治市	100.77km	泊(大山)漁港	吉海町泊	今治市 吉海支所住民サービス課 (0897) 84-2111	1t未満	-1.5m	32m
	97.11km	椋名漁港	吉海町椋名		3t未満	-2.0m	219m
					5t未満	-2.5m	228m
	96.44km	下田水漁港	吉海町臥間・名		1t未満	-1.5m	57m
					3t未満	-2.0m	70m
					5t未満	-2.5m	80m
					30t未満	-3.5m	67m
	450t未満	-4.0m	87m				
	96.52km	南浦漁港	吉海町南浦・名駒	—	—	—	
	99.54km	志津見漁港	吉海町仁江	3t未満	-2.0m	208m	
	5t未満	-2.5m	50m				
	97.73km	津島漁港	吉海町津島	10t未満	-3.0m	30m	
	111.07km	盛漁港	上浦町盛	今治市 上浦支所住民サービス課 (0897) 87-3000	3t未満	-2.0m	320m
					10t未満	-3.0m	105m
	300t未満	-4.0m	65m				
	107.46km	肥海漁港	大三島町肥海	今治市 大三島支所住民サービス課 (0897) 82-0500	1t未満	-1.0m	65m
3t未満					-2.0m	43m	
10t未満	-3.0m	36m					
103.94km	台漁港	大三島町台	—		—	—	
102.72km	野々江漁港	大三島町野々江	1t未満		-1.0m	32m	
20t未満	-4.0m	50m					
101.06km	口総漁港	大三島町口総	1t未満		-1.0m	50m	
20t未満	-4.0m	36m					
98.25km	宗方漁港	大三島町宗方	1t未満	-1.0m	150m		
			200t未満	-4.0m	65m		
110.4km	北浦(伯方)漁港	伯方町北浦	今治市 伯方支所住民サービス課 (0897) 72-1500	1t未満	-1.5m	63m	
93.42km	城谷漁港	関前岡村	今治市 関前支所住民サービス課 (0897) 88-2111	3t未満	-2.0m	60m	
				5t未満	-2.5m	76m	
5t未満	-3.5m	15m					
94.78km	小大下漁港	関前小大下	200t未満	-3.5m	60m		
西条市	121km	河原津漁港	河原津	西条市 農水振興課 (0897) 56-5151	5t未満	-2.0m	725.2m
四国中央市	約140km	二名漁港	川之江町長須	四国中央市 農林水産課 (0896) 28-6324	—	—	—
	約121km	豊岡漁港	豊岡町豊田		—	—	—
	約120km	長津漁港	土居町野田		—	—	—
	約115km	蕪崎漁港	土居町蕪崎		—	—	—
	約110km	天満漁港	土居町天満		—	—	—
愛南町	50km	網代漁港	網代	愛南町 水産課 (0895) 72-7312	1t未満	-1.5m	134m
	49km	魚神山漁港	魚神山		1t未満	-1.5m	100m
	50km	油袋漁港	油袋		1t未満	-1.5m	148m
	51km	家串漁港	家串		1t未満	-1.5m	269m
					3t未満	-2.0m	38m
	51km	平礮漁港	平礮		1t未満	-1.5m	225m
	55km	柏崎漁港	柏崎		1t未満	-1.5m	313m
					3t未満	-2.0m	369m
10t未満	-3.0m	91m					
57km	御荘漁港	室手 銭坪 平山	3t未満	-2.0m	70m		
			5t未満	-2.5m	30m		
10t未満	-3.0m	70m					

愛媛県内の漁港整備状況

令和4年4月1日現在

市町名	発電所からの距離 (km)	漁港名	所在地	連絡先電話番号	接岸可能トン数 (総トン数、GT)	水深 (m)	岸壁等の長さ (m)
愛南町	62km	成川漁港	防城成川	愛南町 水産課 (0895) 72-7312	1 t 未満	-1.5m	75m
					5 t 未満	-2.5m	30m
	61km	赤水漁港	赤水		5 t 未満	-2.5m	51m
	61km	高畑漁港	高畑 猿越		3 t 未満	-2.0m	100m
					10 t 未満	-3.0m	70m
	59km	中浦漁港	中浦		3 t 未満	-2.0m	231m
					10 t 未満	-3.0m	314m
					50 t 未満	-4.0m	80m
					150 t 未満	-5.0m	40m
	58km	左右水漁港	左右水		400 t 未満	-7.0m	120m
	59km	猿鳴漁港	猿鳴		1 t 未満	-1.5m	24m
	63km	船越漁港	船越		3 t 未満	-2.0m	60m
					1 t 未満	-1.5m	22m
3 t 未満				-2.0m	43m		
10 t 未満				-3.0m	197m		
62km	西浦漁港	内泊 中泊 外泊	50 t 未満	-4.0m	280m		
			100 t 未満	-4.5m	140m		
			3 t 未満	-2.0m	50m		
			5 t 未満	-2.5m	202m		
65km	福浦漁港	福浦	3 t 未満	-2.0m	91m		
			5 t 未満	-2.5m	110m		
			10 t 未満	-3.0m	68m		
			100 t 未満	-4.5m	212m		
67km	武者泊漁港	武者泊	3 t 未満	-2.0m	50m		
66km	深浦漁港	深浦	5 t 未満	-2.5m	197m		
			10 t 未満	-3.0m	876m		
			30 t 未満	-3.5m	157m		
			50 t 未満	-4.0m	604m		
69km	中玉漁港	大浜 中玉 稲津 脇本	100 t 未満	-4.5m	80m		
			400 t 未満	-7.0m	226m		
			3 t 未満	-2.0m	35m		
伊予市	37.4km	上灘漁港	上灘	5 t 未満	+0.5m	25.0m	
				3 t 未満	-1.0m	163.5m	
				3 t 未満	-1.5m	13.3m	
				3 t 未満	-2.0m	259.6m	
	30.5km	豊田漁港	串	5 t 未満	-2.5m	39.5m	
				3 t 未満	-2.0m	615.2m	
				5 t 未満	-2.5m	25.4m	
	44.3km	森漁港	森	600 t 未満	-4.0m	92.0m	
3 t 未満				-2.0m	111.2m		
40.2km	高野川漁港	高野川	5 t 未満	-2.5m	72.0m		
			—	—	—		

愛媛県内の漁港整備状況

令和4年4月1日現在

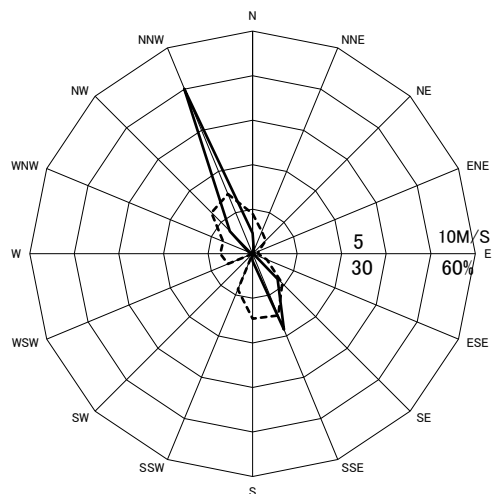
市町名	発電所からの距離 (km)	漁港名	所在地	連絡先電話番号	接岸可能トン数 (総トン数、GT)	水深 (m)	岸壁等の長さ (m)		
新居浜市	106.47km	沢津漁港	清水町	新居浜市 農林水産課 (0897)65-1262	3 t 未満	-2.0m	512.0m		
	108.50km	垣生漁港	垣生		1 t 未満	-1.0m	90.0m		
					1 t 未満	-1.5m	379.0m		
					3 t 未満	-2.0m	79.6m		
					5 t 未満	-2.5m	213.0m		
	112.45km	大島 (大島) 漁港	大島		1 t 未満	-1.0m	527.0m		
1 t 未満				-1.5m	95.0m				
5 t 未満				-2.5m	176.8m				
上島町	121km	篠塚漁港	魚島	上島町 生名支所建設課 (0897)76-3000	-	-	-		
	118km	高井神漁港	魚島		-	-	-		
	123km	江ノ島漁港	魚島		-	-	-		
	118.0km	弓削漁港 (豊島)	弓削		-	-3.5m	20m		
					117.5km	(浜都)	-	-	-
					119.0km	(上弓削)	-	-	-
					121.0km	(鯨)	-	-	-
	116.0km	(佐島)	-		-	-			
114.0km	岩城漁港	岩城	-	-	-				

2-17-8 周辺地域の気象状況(原子力安全対策課、松山地方気象台)

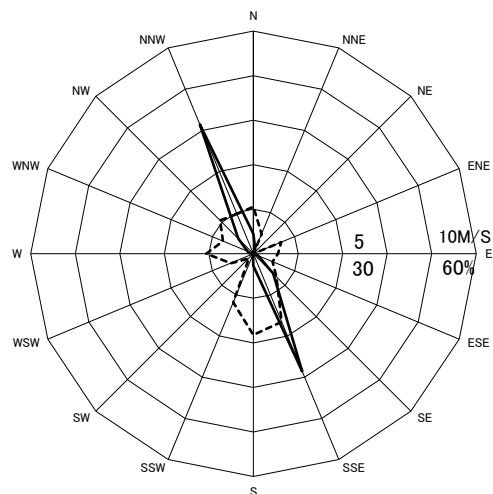
1-1 風配図 令和3年度
(伊方町 県九町越モニタリングステーション)

—— 風向頻度
----- 平均風速

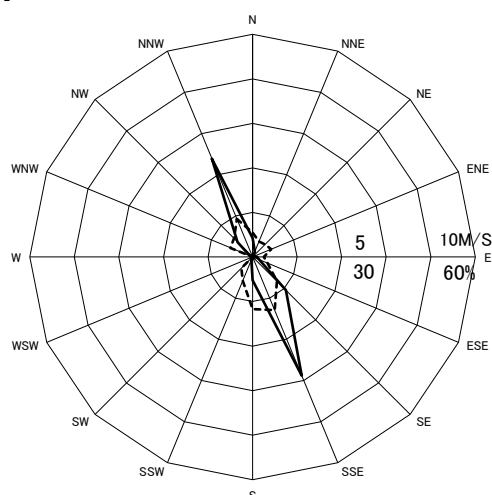
4月



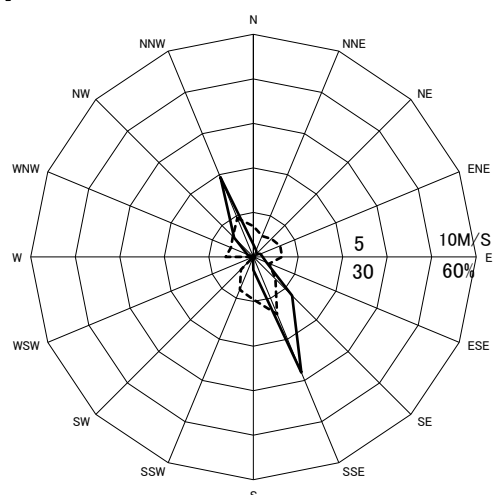
5月



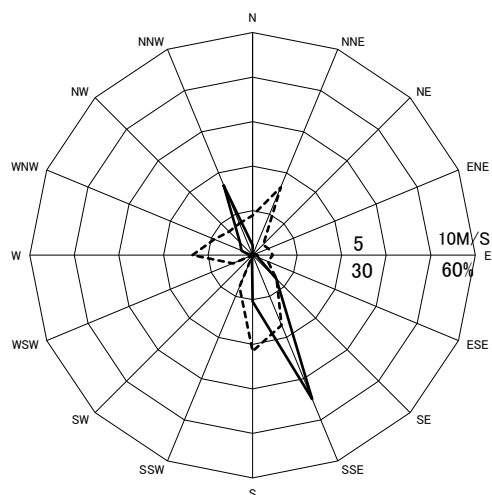
6月



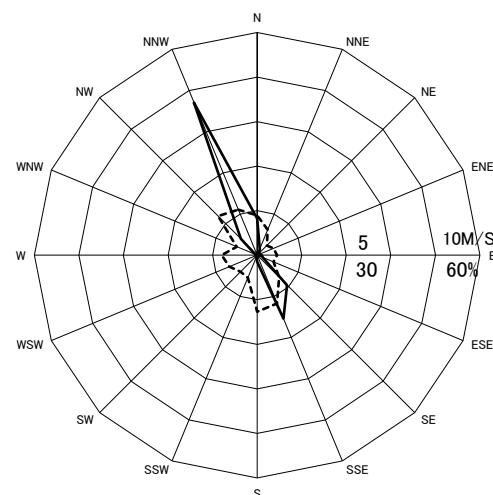
7月



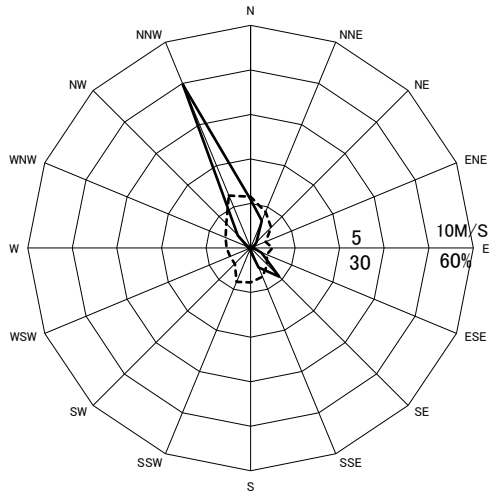
8月



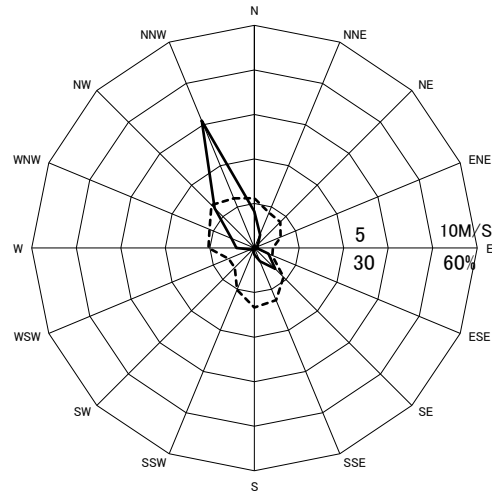
9月



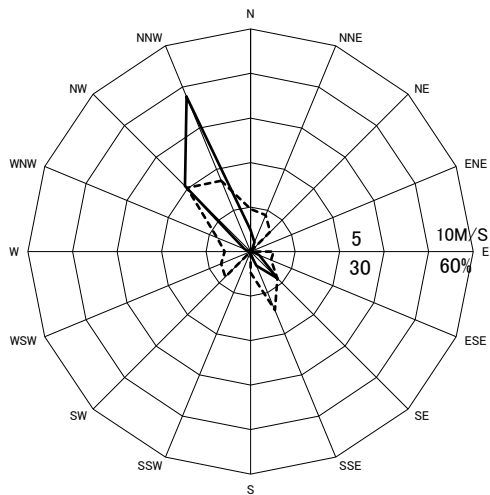
10月



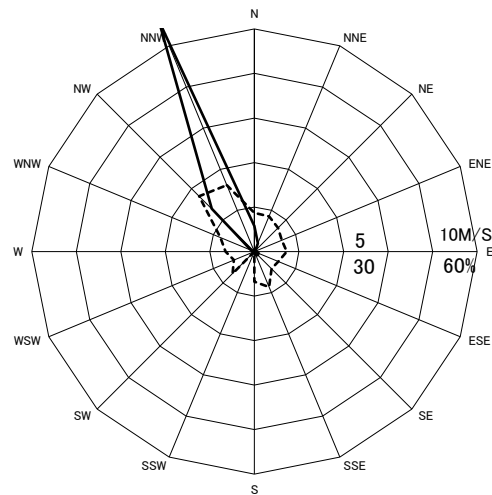
11月



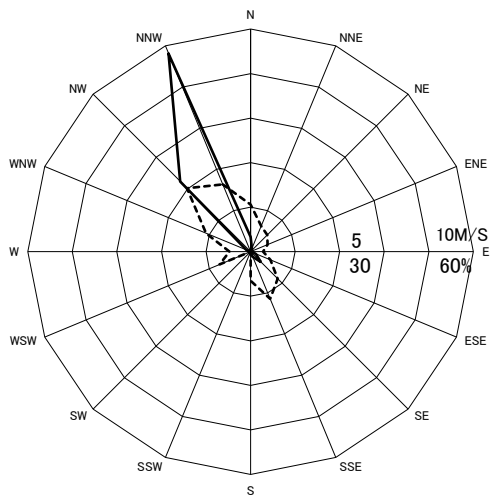
12月



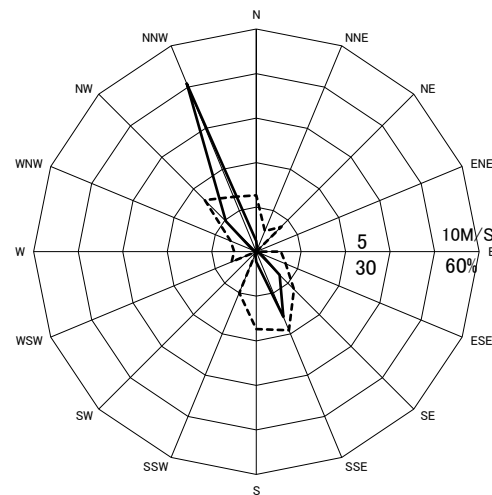
1月

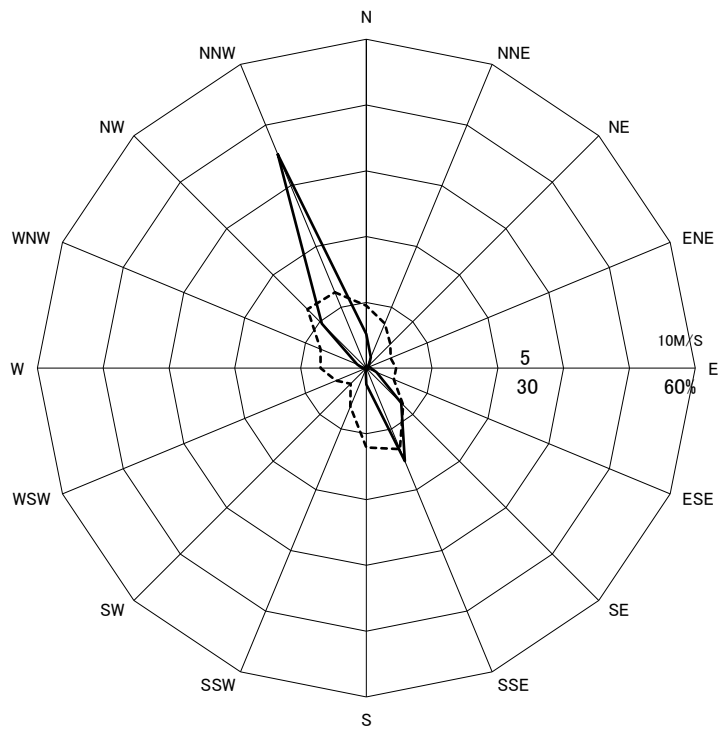


2月



3月

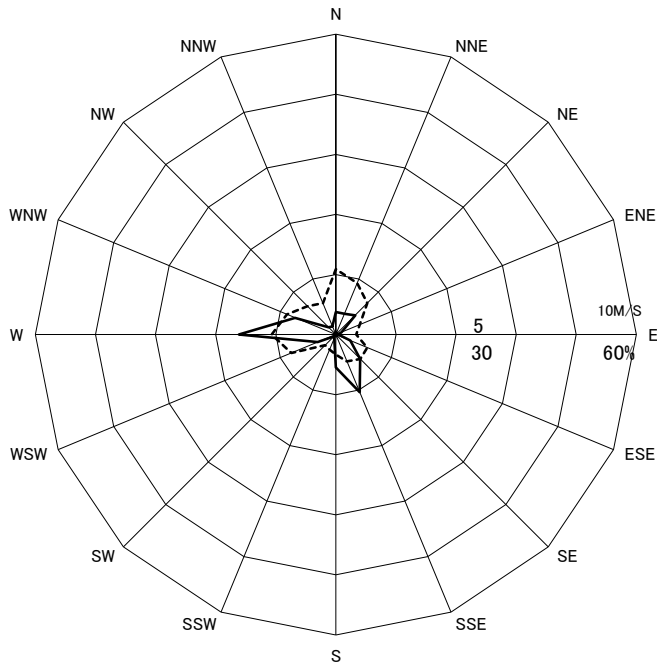




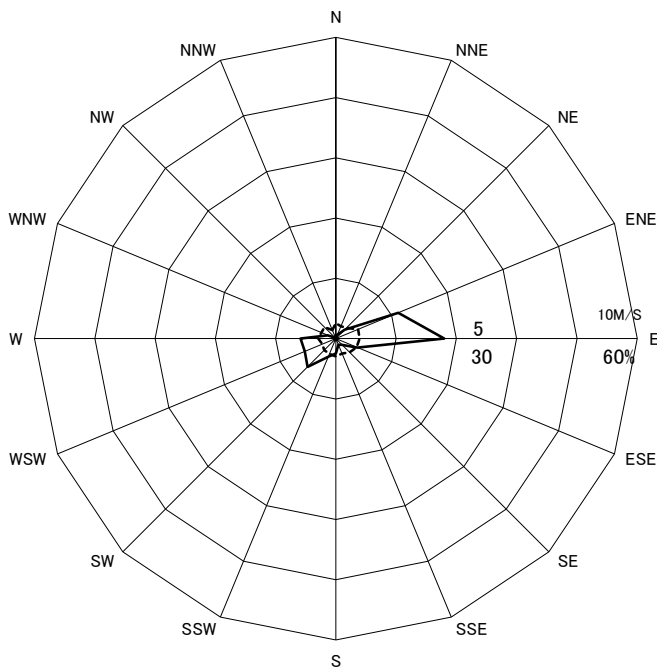
令和3年度（1年間）

— 風向頻度
 ---- 平均風速

1-2 広域モニタリングポストにおける風配図
 令和3年度（1年間）
 (伊方町 県モニタリングポスト三崎)



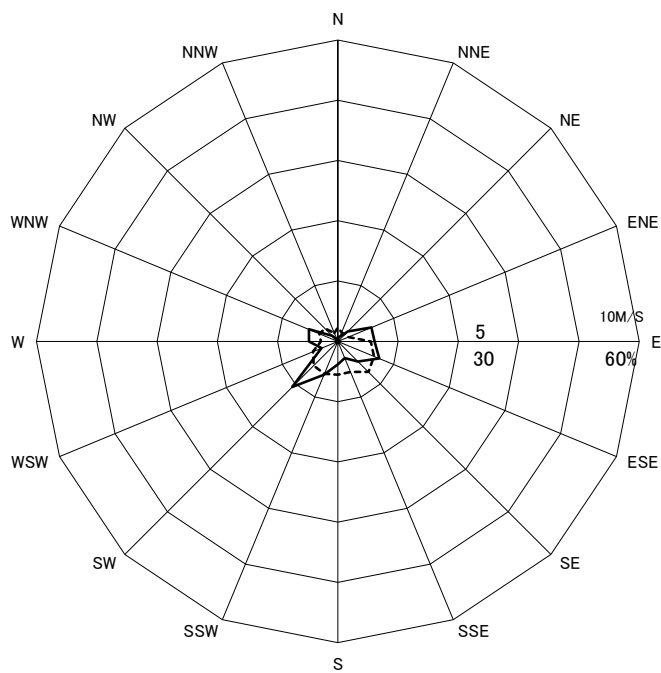
(八幡浜市 県モニタリングポスト双岩)



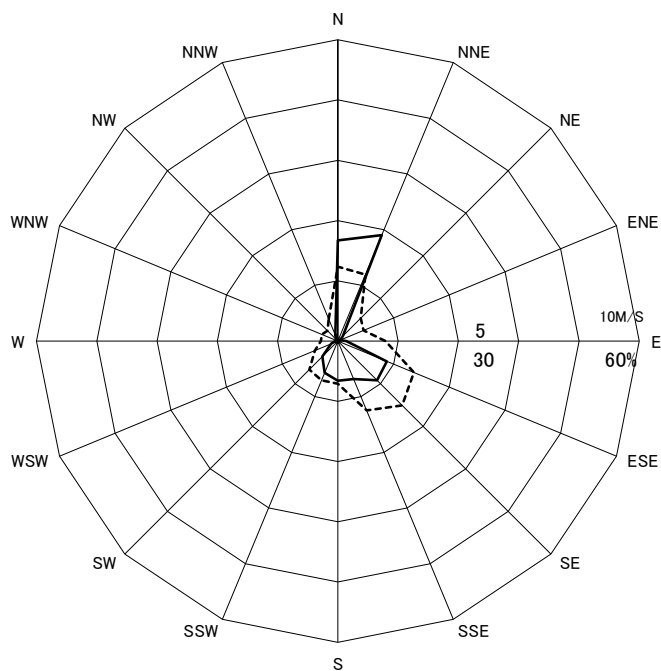
— 風向頻度
 ---- 平均風速

令和3年度（1年間）

（八幡浜市 県モニタリングポスト真穴）



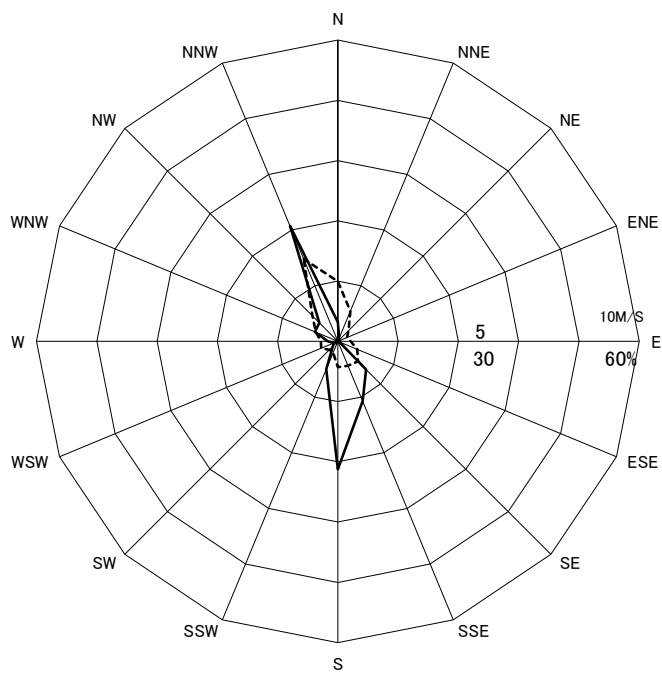
（大洲市 県モニタリングポスト長浜）



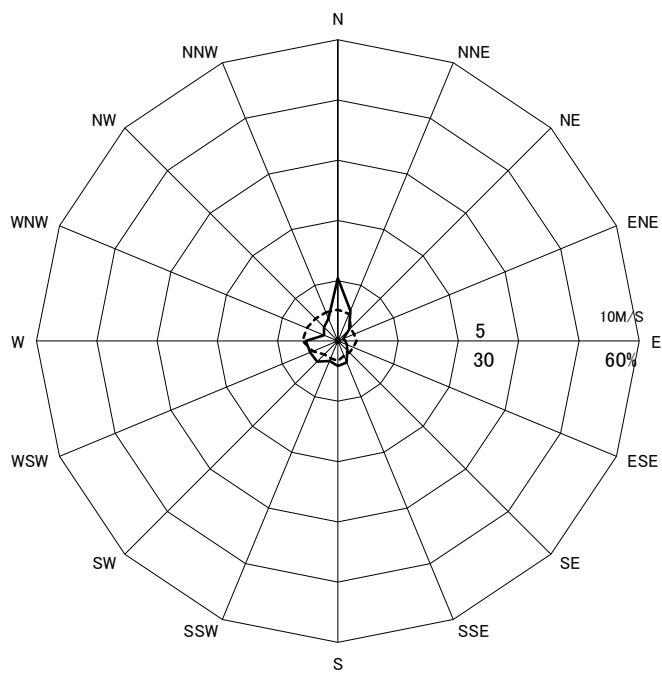
— 風向頻度
---- 平均風速

令和3年度（1年間）

（大洲市 県モニタリングポスト柴）



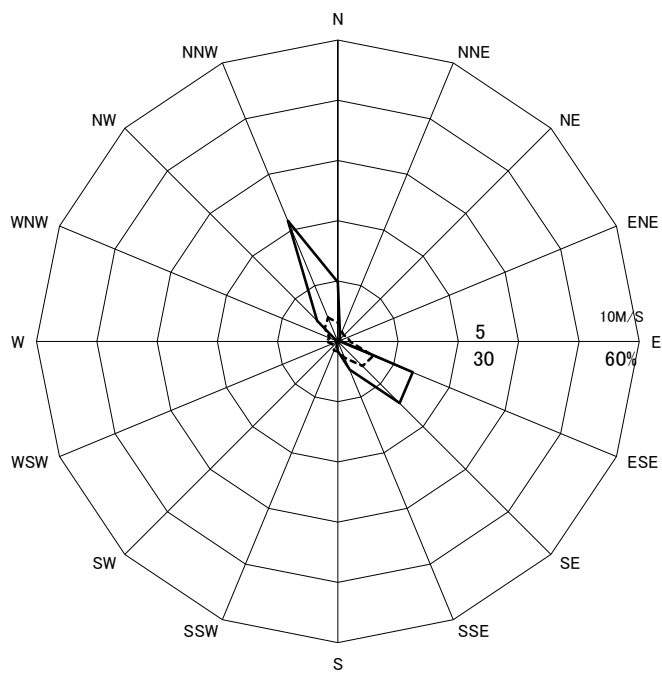
（大洲市 県モニタリングポスト平野）



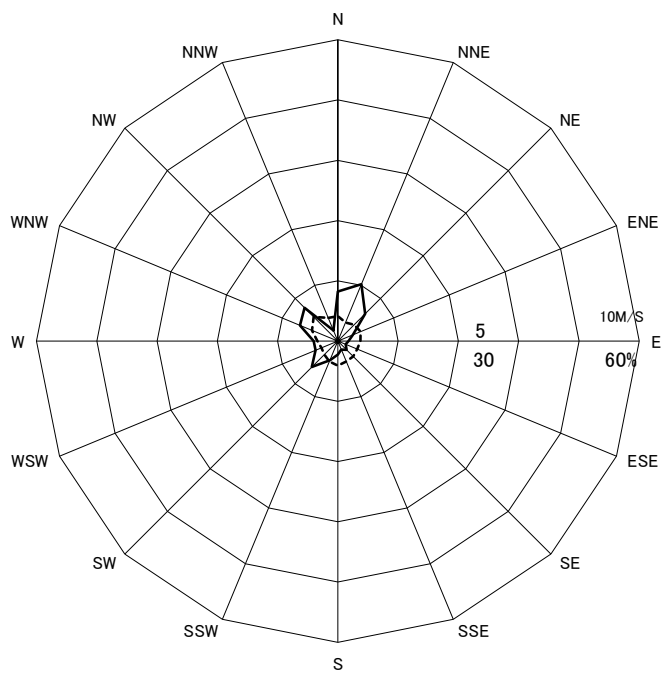
— 風向頻度
-----平均風速

令和3年度（1年間）

（西予市 県モニタリングポスト三瓶）



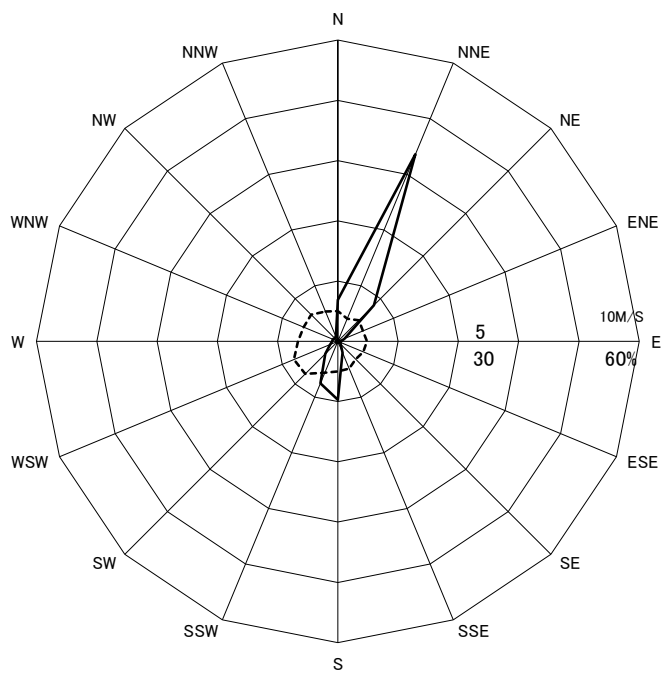
（西予市 県モニタリングポスト野村）



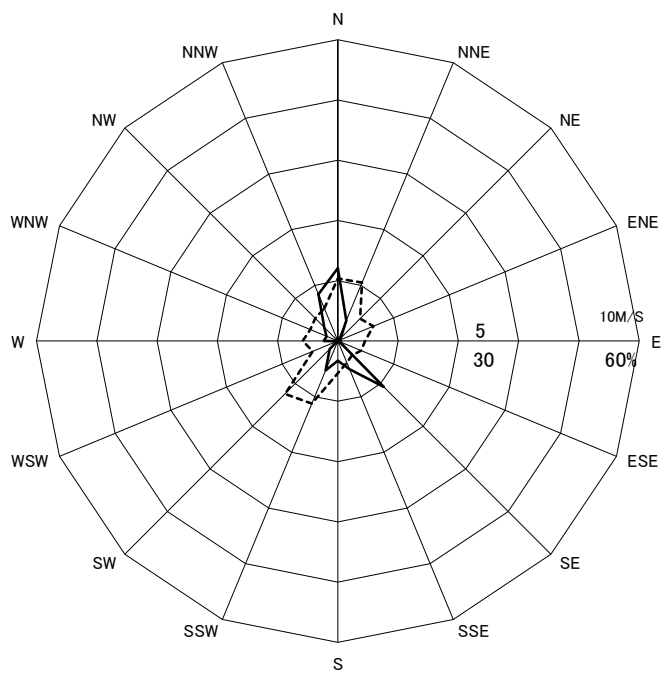
— 風向頻度
-----平均風速

令和3年度（1年間）

（西予市 県モニタリングポスト明浜）



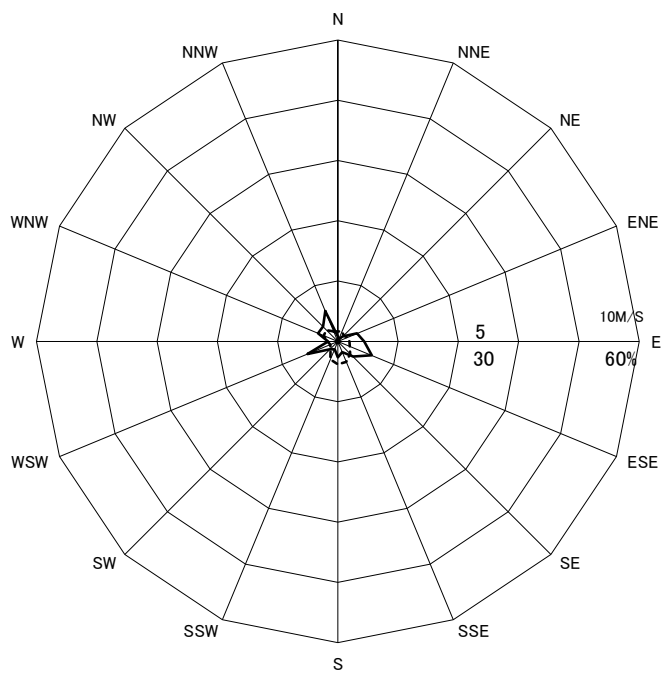
（伊予市 県モニタリングポスト下灘）



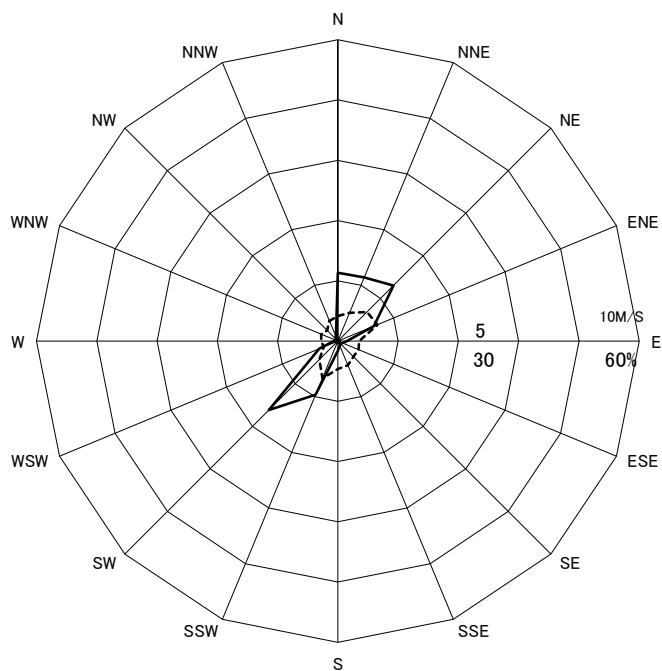
— 風向頻度
-----平均風速

令和3年度（1年間）

（内子町 県モニタリングポスト内子）



（宇和島市 県モニタリングポスト吉田）



— 風向頻度
-----平均風速

2 大気安定度出現頻度 (伊方町 県九町越モニタリングステーション)

(単位：%)

年 月 \ 大気安定度 区分	A	A-B	B	B-C	C	C-D	D	E	F	G
令和3年4月	3.1	10.1	10.4	2.1	7.8	1.4	36.3	5.6	7.6	15.7
5月	6.6	9.3	7.3	1.9	4.0	0.7	46.8	2.7	7.8	13.0
6月	7.6	12.6	11.8	1.0	3.9	0.0	37.1	5.3	4.6	16.1
7月	10.9	12.4	7.0	1.8	4.0	0.4	29.8	4.3	6.3	23.1
8月	7.8	6.2	8.9	1.5	4.0	1.3	46.0	3.2	4.8	16.3
9月	2.4	10.8	13.2	1.3	4.4	0.3	31.1	7.2	8.3	21.0
10月	5.8	9.9	8.7	1.1	3.6	0.7	28.0	7.8	7.8	26.6
11月	1.3	7.1	6.9	0.8	3.6	0.1	31.9	9.3	13.3	25.6
12月	0.0	4.2	5.6	1.1	1.9	1.6	52.6	6.7	10.3	16.0
令和4年1月	0.1	2.8	5.7	3.0	5.9	0.8	41.3	14.0	13.6	12.8
2月	0.3	2.4	7.7	2.8	6.5	3.0	41.1	12.2	10.9	13.1
3月	0.4	3.0	4.6	1.5	1.6	0.8	75.4	3.3	4.2	5.2
平均	3.8	7.6	8.2	1.6	4.3	0.9	41.4	6.8	8.3	17.0

3 月別風向・風速（令和3年度）

上段：最多出現頻度の風向(16方位) 下段：平均風速(単位:m/s)

地点名 ^(注)	4月	5月	6月	7月	8月	9月	10月	11月	12月	1月	2月	3月	年間
伊方町瀬戸	N	S	S	S	S	N)	N	NNW	N	N	N	N	N)
	4.6	4.6	4.0	3.4	5.0	3.4	2.8	3.3	4.8	4.0	4.7	4.5	4.1
伊方町伊方	NNW	NNW	SSE	SSE	SSE	NNW	NNW	NNW	NNW	NNW	NNW	NNW	NNW
	2.7	2.4	1.9	1.9	2.7	2.0	2.0	2.2	3.1	3.0	3.2	2.9	2.5
大洲市長浜	S	S	S	S	S	S	S)	S	S	S	S	S	S)
	4.3	3.8	2.4	2.8	3.2	3.1	4.5	5.2	6.0	5.3	5.4	4.5	4.2
大洲市大洲	WSW	WSW	WSW	WSW)	WSW	WSW	WSW	WSW	WSW	WSW	WSW	WSW	WSW)
	1.9	1.5	1.4	1.2	1.3	1.2	1.3	1.2	1.9	1.5	1.9	1.6	1.5
西予市宇和	SE	SE	SE	SSE	SSE	SE	WSW)	WNW	NW	NW	NW	NW	NW)
	2.5	2.1	1.9	1.6	2.2	1.6	1.7	1.8	2.6	2.1	2.7	2.1	2.1

(注) 伊方町は県九町越モニタリングステーションのデータ、その他は気象庁が設置している地域気象観測所のデータ
表中、風向)は、準正常値(対象となる資料が一部欠けているが、資料数80%以上を満たす値)

4 月別降水量（令和3年度）

(単位:mm)

地点名 ^(注)	4月	5月	6月	7月	8月	9月	10月	11月	12月	1月	2月	3月	年間
伊方町瀬戸	144.0	374.0	117.5	141.0	442.0	89.0	46.0	92.0	40.0	45.0	23.5	102.5	1656.5
伊方町伊方	127.0	340.0	111.0	133.0	403.0	93.0	45.0	93.0	31.0	45.0	24.0	113.0	1558.0
大洲市長浜	105.5	282.5	158.0	157.5	319.0	76.5	30.5	119.5	19.5	34.5	19.0	67.5	1389.5
大洲市大洲	133.5	425.0	133.5	155.5	348.5	89.0	46.5	127.5	39.5	61.0	27.5	92.5	1679.5
西予市宇和	156.0	494.0	134.5	180.0	511.5	121.0	56.0	138.0	30.0	56.0	23.5	130.0	2030.5

(注)伊方町伊方は県九町越モニタリングステーションのデータ、その他は気象庁(アメダス)のデータ

2-17-9 周辺地域の海象状況(水産課)

