

愛媛県海洋プラスチックごみ総合調査業務 — プラスチックごみ漂流モニタリング調査 —

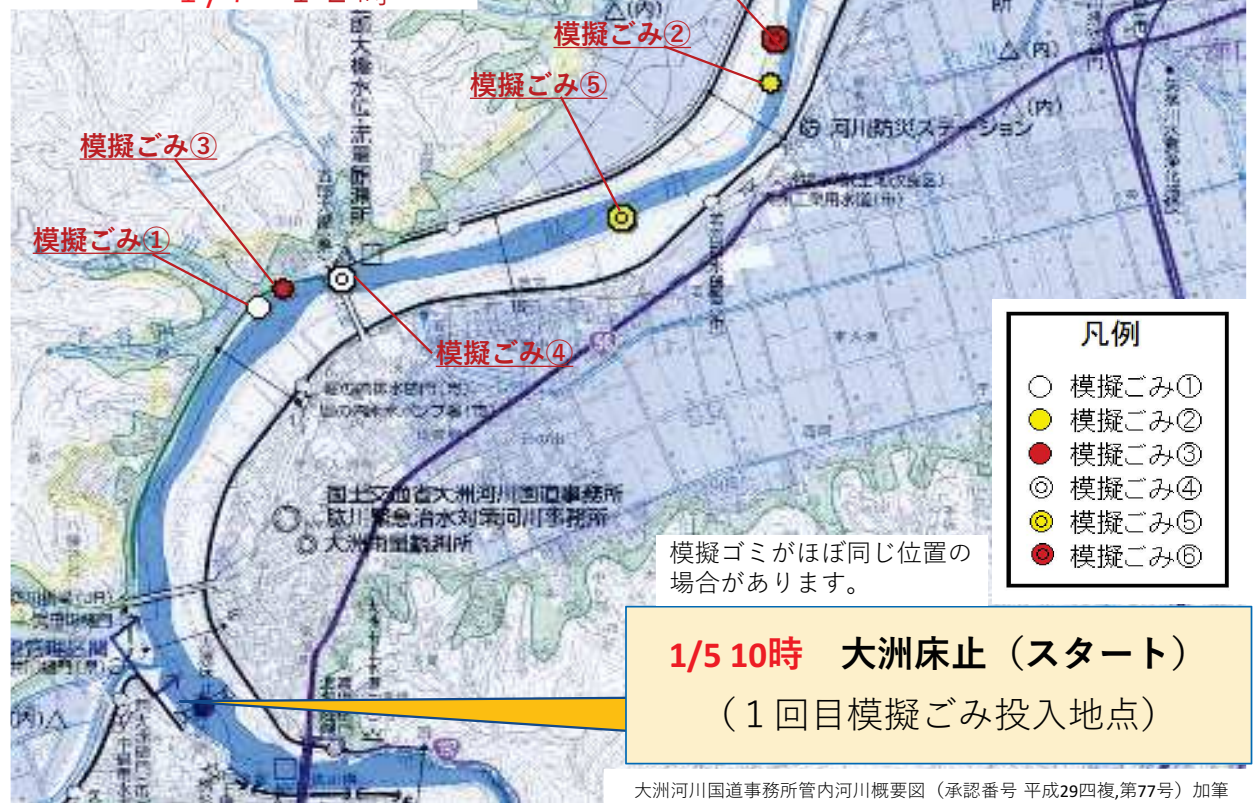
1回目調査

区間：大洲床止（中流）
～肱川河口（下流）

模擬ごみ①～⑥の
定時分布状況

【投入3日目】

1/7 12時



愛媛県海洋プラスチックごみ総合調査業務

— プラスチックごみ漂流モニタリング調査 —

1 回目調査

区間：大洲床止（中流）
～肱川河口（下流）

模擬ごみ①の移動状況

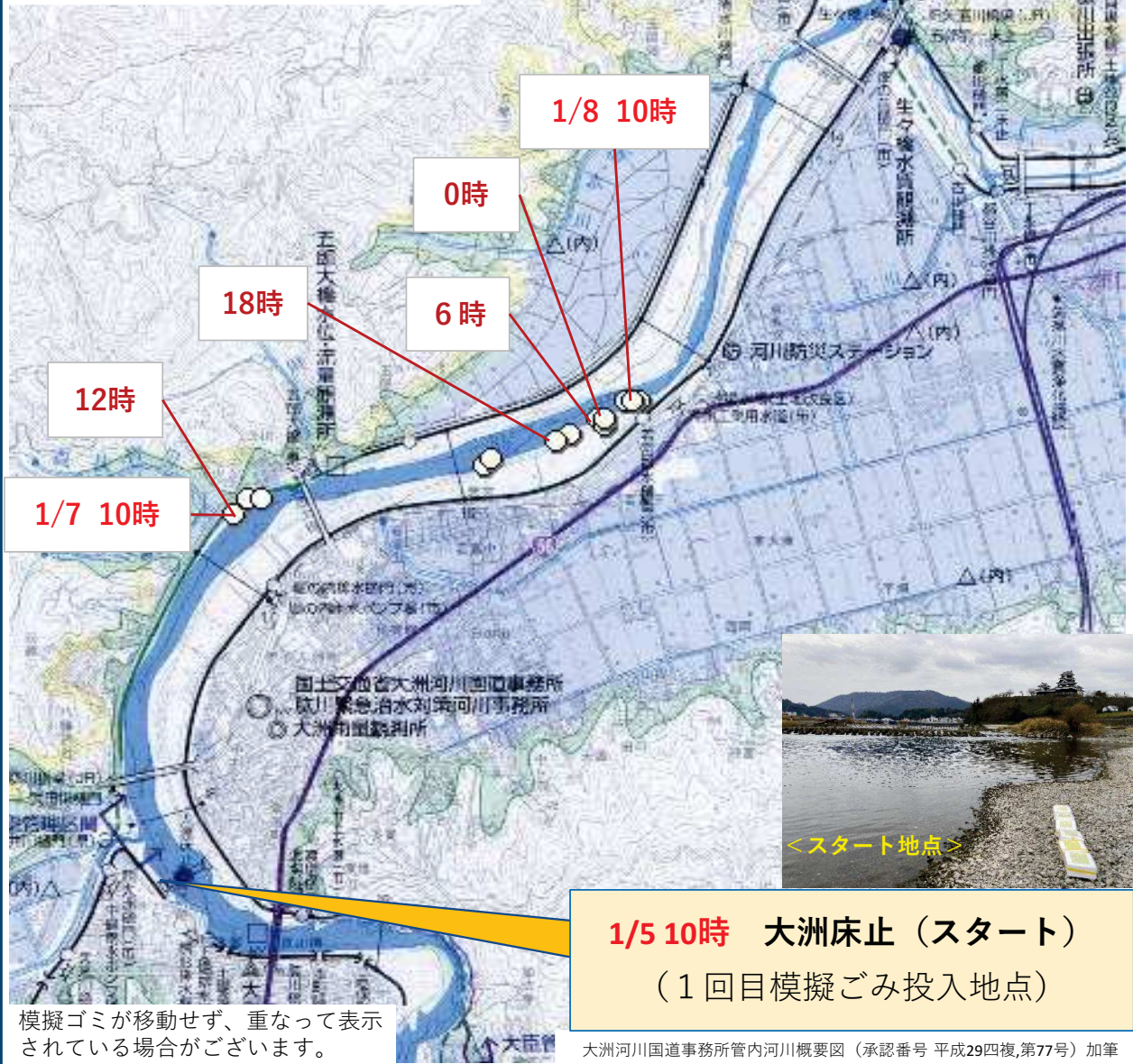
【投入 3 日目】

1/7 10時～1/8 10時

1月5日10時に大洲床止から模擬ごみを投

ゴールは肱川河口です

(模擬ごみ回収地点)



愛媛県海洋プラスチックごみ総合調査業務

— プラスチックごみ漂流モニタリング調査 —

1 回目調査

区間：大洲床止（中流）
～肱川河口（下流）

模擬ごみ②の移動状況

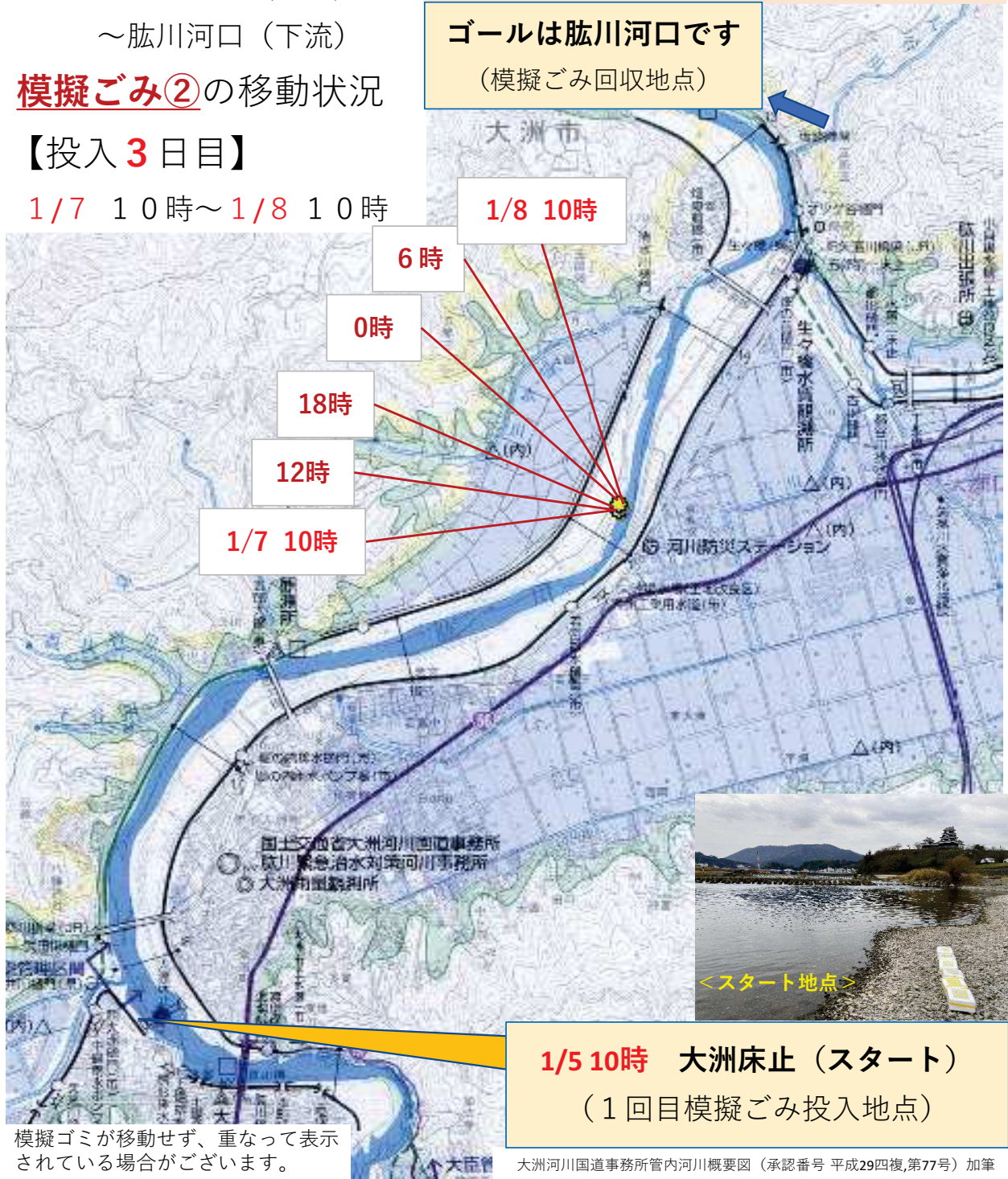
【投入 3 日目】

1/7 10時～1/8 10時

1月5日10時に大洲床止から模擬ごみを投

ゴールは肱川河口です

（模擬ごみ回収地点）



模擬ごみが移動せず、重なって表示されている場合がございます。

愛媛県海洋プラスチックごみ総合調査業務

— プラスチックごみ漂流モニタリング調査 —

1 回目調査

区間：大洲床止（中流）
～肱川河口（下流）

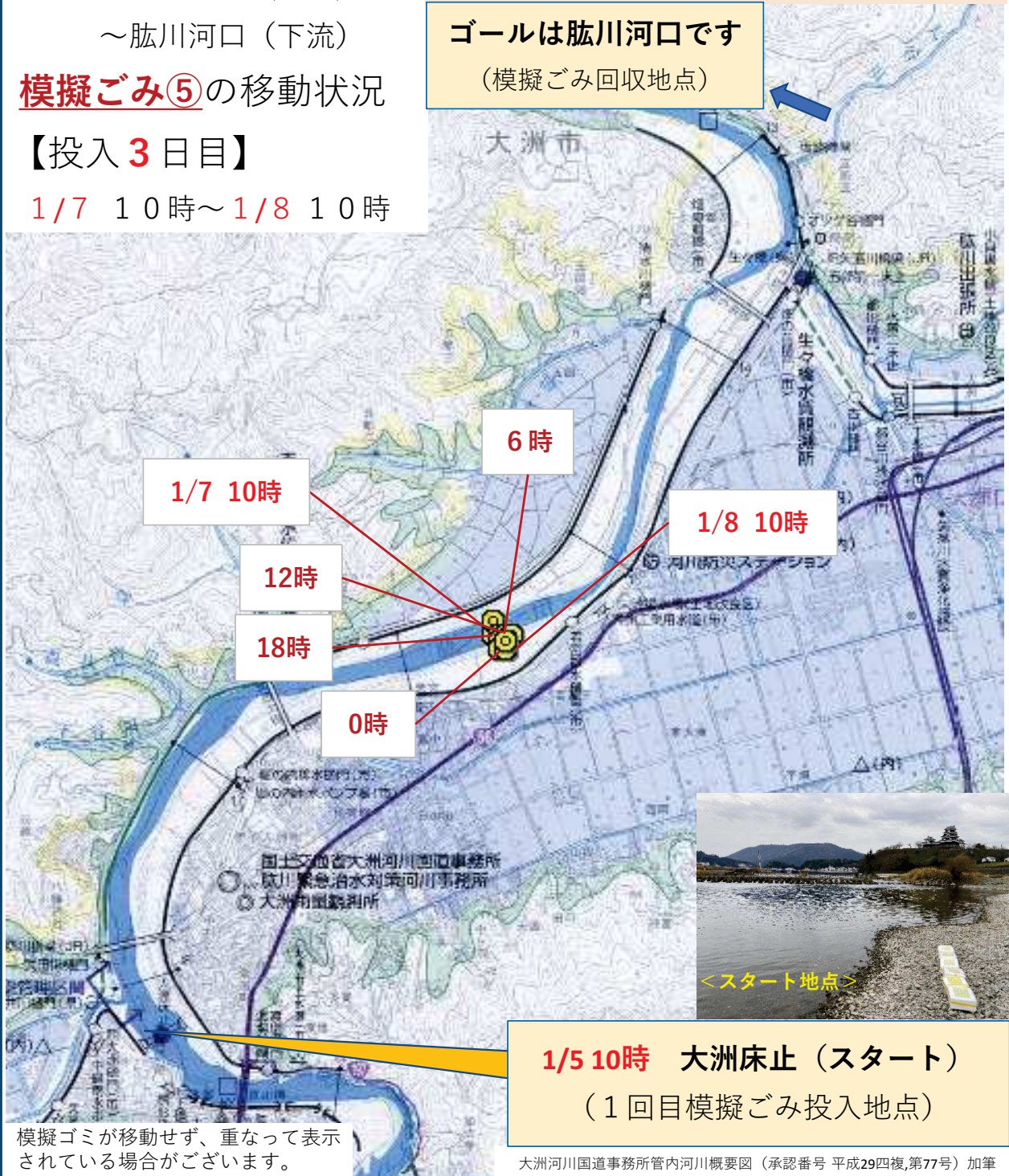
模擬ごみ⑤の移動状況

【投入 3 日目】

1/7 10時～1/8 10時

1月5日10時に大洲床止から模擬ごみを投

ゴールは肱川河口です
(模擬ごみ回収地点)



愛媛県海洋プラスチックごみ総合調査業務

— プラスチックごみ漂流モニタリング調査 —

1 回目調査

区間：大洲床止（中流）
～肱川河口（下流）

模擬ごみ⑥の移動状況

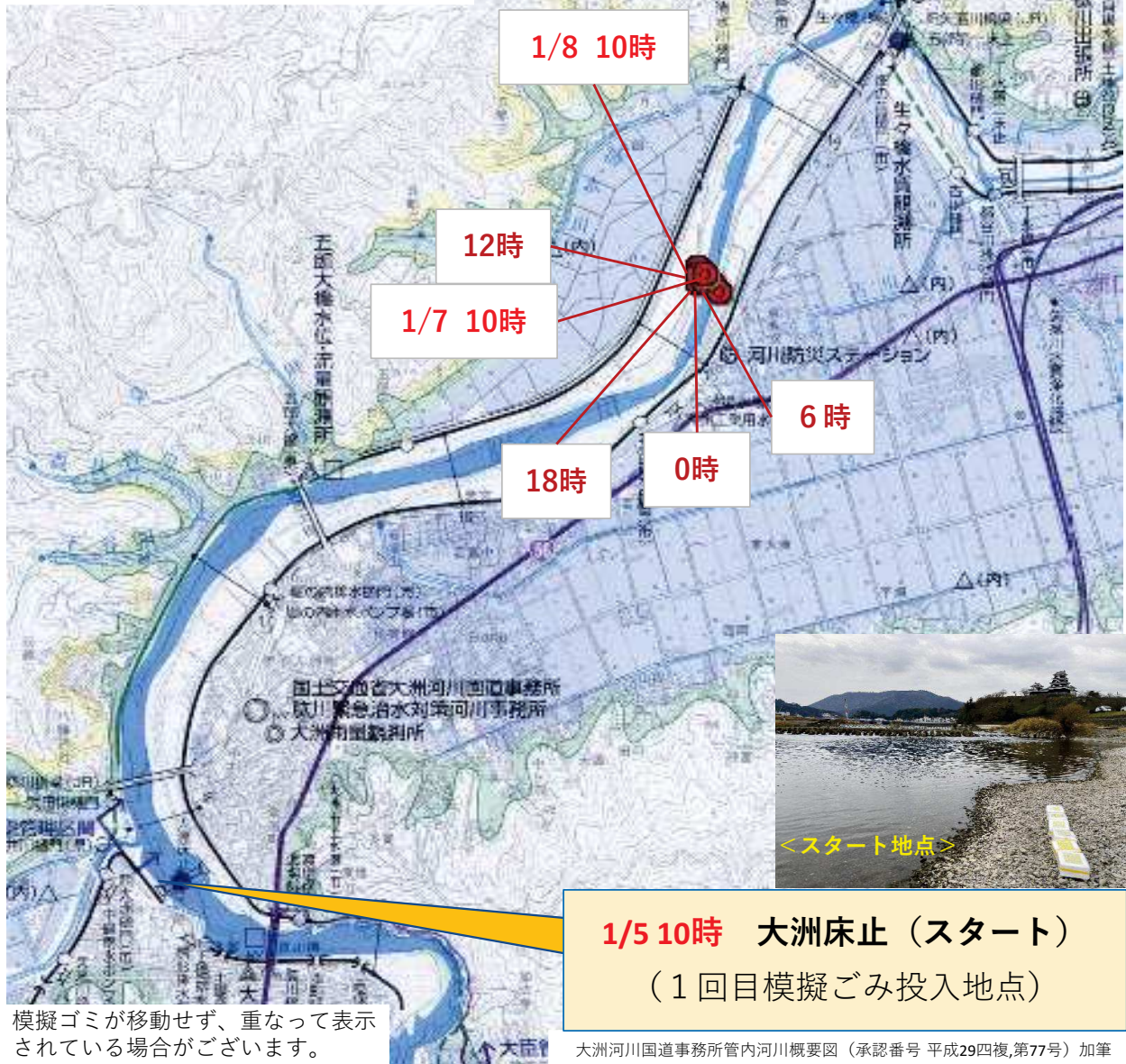
【投入 3 日目】

1/7 10時～1/8 10時

1月5日10時に大洲床止から模擬ごみを投

ゴールは肱川河口です

（模擬ごみ回収地点）



大洲河川国道事務所管内河川概要図（承認番号 平成29四複,第77号）加筆