

7. 愛南町

愛南町管内の立入困難海岸での漂着ごみ堆積地点は、図7に示すとおりである。また、各地点の評価ランクは、表8に示すとおりである。愛南町管内の立入困難海岸で確認できた漂着ごみ堆積地点は、123カ所であった。

123カ所の評価ランクはランク10～ランク18,000の結果であった。123カ所の評価ランクを合計すると64,330となり、5.5mの和船6,433隻分(軽トラック6,433台分)にあたる。

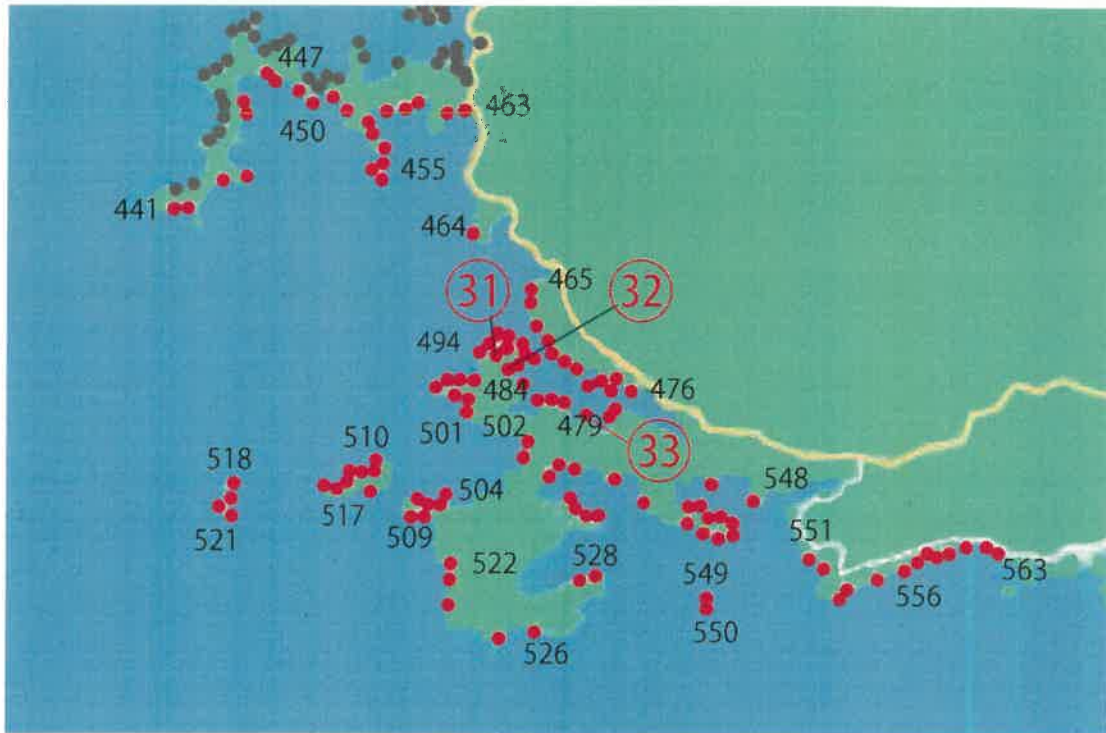


図7 漂着ごみ堆積地点

表8 愛南町各地点評価ランク

番号	ランク評価	備考	番号	ランク評価	備考
441	10	由良半島先	451	40	船越
442	30		452	100	
443	80		453	100	
444	150		454	80	
445	500		455	100	
446	8000		456	250	
447	18000	陸側(発見)	457	80	
448	80		458	300	
449	40		459	200	
450	20		460	100	

番号	ランク評価	備考	番号	ランク評価	備考
461	1000		471	30	
462	80		472	500	
463	40		473	800	
464	10		474	1000	
465	80		475	100	
466	30		476	50	
467	300		477	50	沈船
468	200		478	50	沈船
469	30		479	2500	㊸
470	50		480	50	

番号	ランク評価	備考	番号	ランク評価	備考
481	30		491	180	
482	20	沈船	492	100	
483	20		493	100	
484	8500	㊸	494	80	
485	200		495	150	
486	80	鳥居	496	200	
487	200		497	180	
488	100		498	10	
489	4200	㊸	499	20	
490	100		500	30	

番号	ランク評価	備考	番号	ランク評価	備考
501	300		511	80	鹿島
502	1000		512	50	鹿島
503	30		513	600	鹿島
504	30		514	800	鹿島
505	500		515	500	鹿島
506	500		516	200	鹿島
507	300		517	900	鹿島
508	200		518	10	横島
509	200		519	10	横島
510	100	鹿島	520	20	横島

番号	ランク評価	備考	番号	ランク評価	備考
521	30	横島	531	100	
522	80		532	80	
523	100		533	80	
524	150		534	100	
525	150		535	100	
526	300		536	100	
527	30	ガケ	537	300	
528	20	ガケ	538	50	
529	100		539	500	
530	100		540	300	

番号	ランク評価	備考	番号	ランク評価	備考
541	50		551	10	
542	50		552	30	
543	40		553	30	
544	30		554	10	
545	30		555	10	
546	10		556	20	
547	10		557	10	
548	10	市場の西	558	15	
549	100	島	559	25	
550	100	島	560	300	青い屋根

番号	ランク評価	備考	番号	ランク評価	備考
561	30				
562	500				
563	4100	脇本海岸			

愛南町評価ランク合計 【64, 330】

漂着ごみの種類で見ると、流木、発砲スチロール製フロート、プラスチック製浮子（ブイ）、ペットボトル、硬質プラスチック破片（バケツ、カゴ等の破片）が多く確認できた。また、発泡スチロール製フロート等は全地点に漂着しており、1カ所あたりの個数は1～400個程度であった。

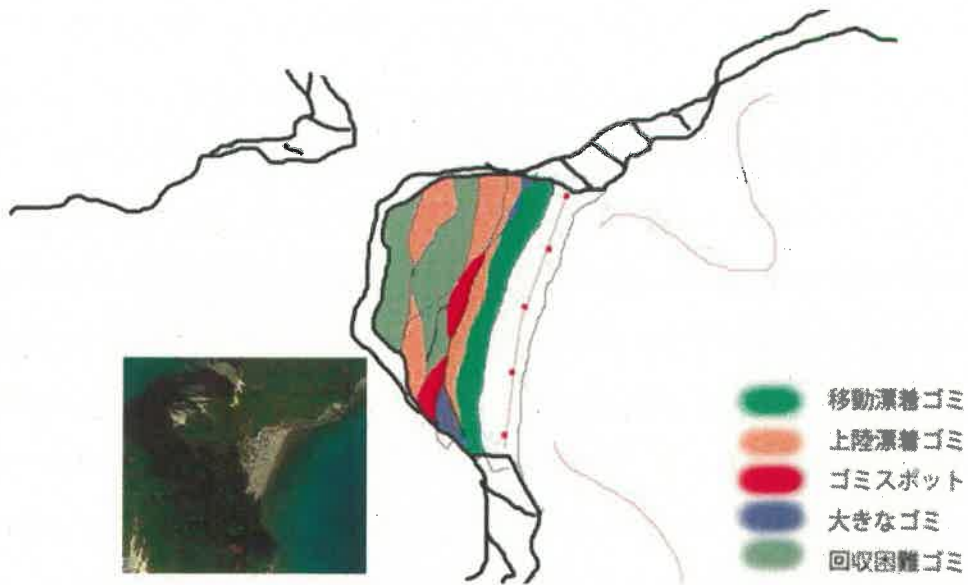


123カ所のうち、3地点において上陸調査を実施した。上陸調査の結果は以下のとおりである。

上陸調査③① 愛南町 御荘湾浜辺平面図

緯度 北緯 33 度 98 分 55 秒 02

経度 東経 132 度 49 分 52 秒 98



【海岸全体の評価ランクの判定】

地点③① 海岸の長さ 40m

北側から 10mごとの評価ランク

900 : 1200 : 1200 : 900 = 【4, 200】

【4,200】 =  **420 艘分**

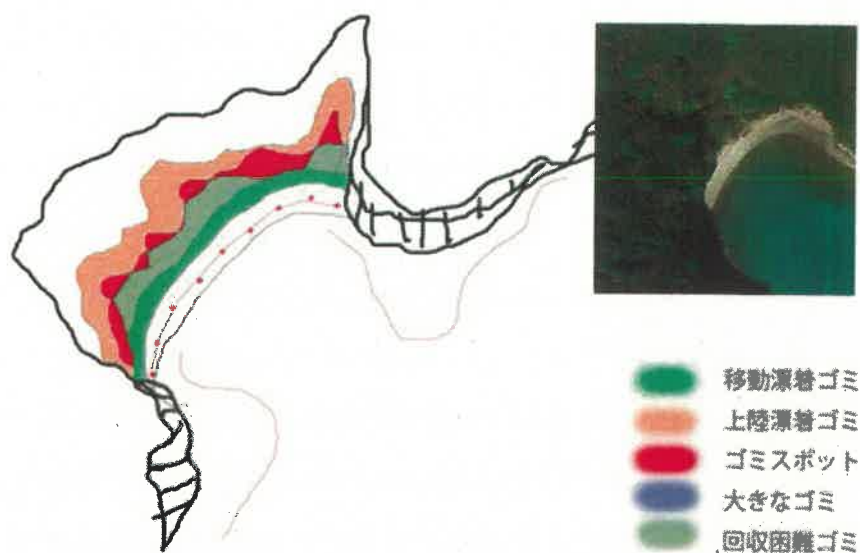
5.5mの和船
(軽トラック420台分)



上陸調査③② 愛南町 御荘湾浜辺平面図

緯度 北緯 33 度 97 分 95 秒 93

経度 東経 132 度 50 分 00 秒 30



【海岸全体の評価ランクの判定】

地点③② 海岸の長さ 80m

西側から 10mごとの評価ランク

500 : 900 : 1500 : 1500 : 1100 : 1100 : 1000 : 900 = 【8,500】

【8,500】 = 850 艘分



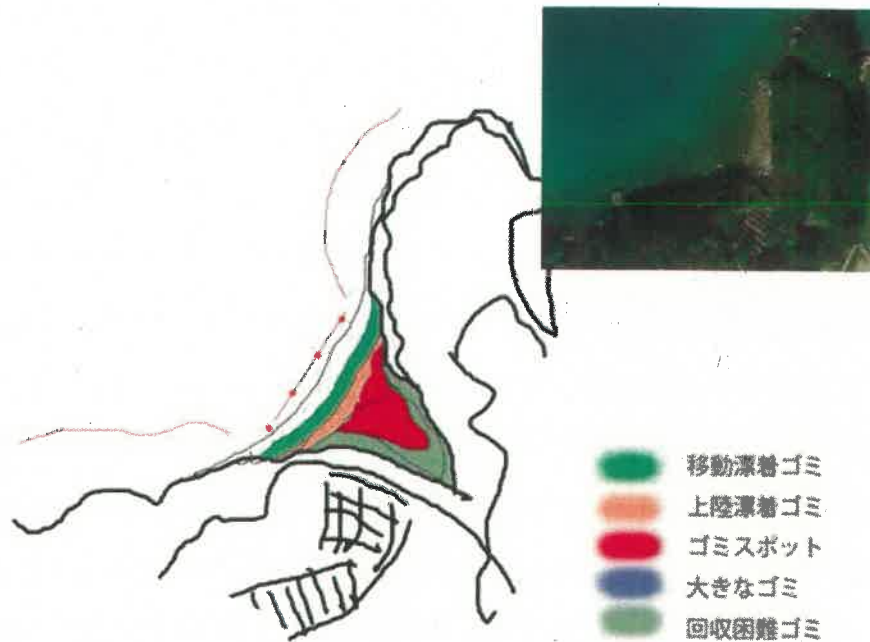
5.5mの和船
(軽トラック850台分)



上陸調査③③ 愛南町 御荘湾浜辺平面図

緯度 北緯 33 度 96 分 75 秒 43

経度 東経 132 度 51 分 10 秒 80



【海岸全体の評価ランクの判定】

地点③③ 海岸の長さ 30m

西側から 10mごとの評価ランク

500 : 1000 : 1000 = 【2, 500】


【2,500】 =  250 艘分

5.5mの和船
(軽トラック250台分)



愛南町の調査場所・状況写真





愛南町の調査場所・状況写真







地点番号 447

