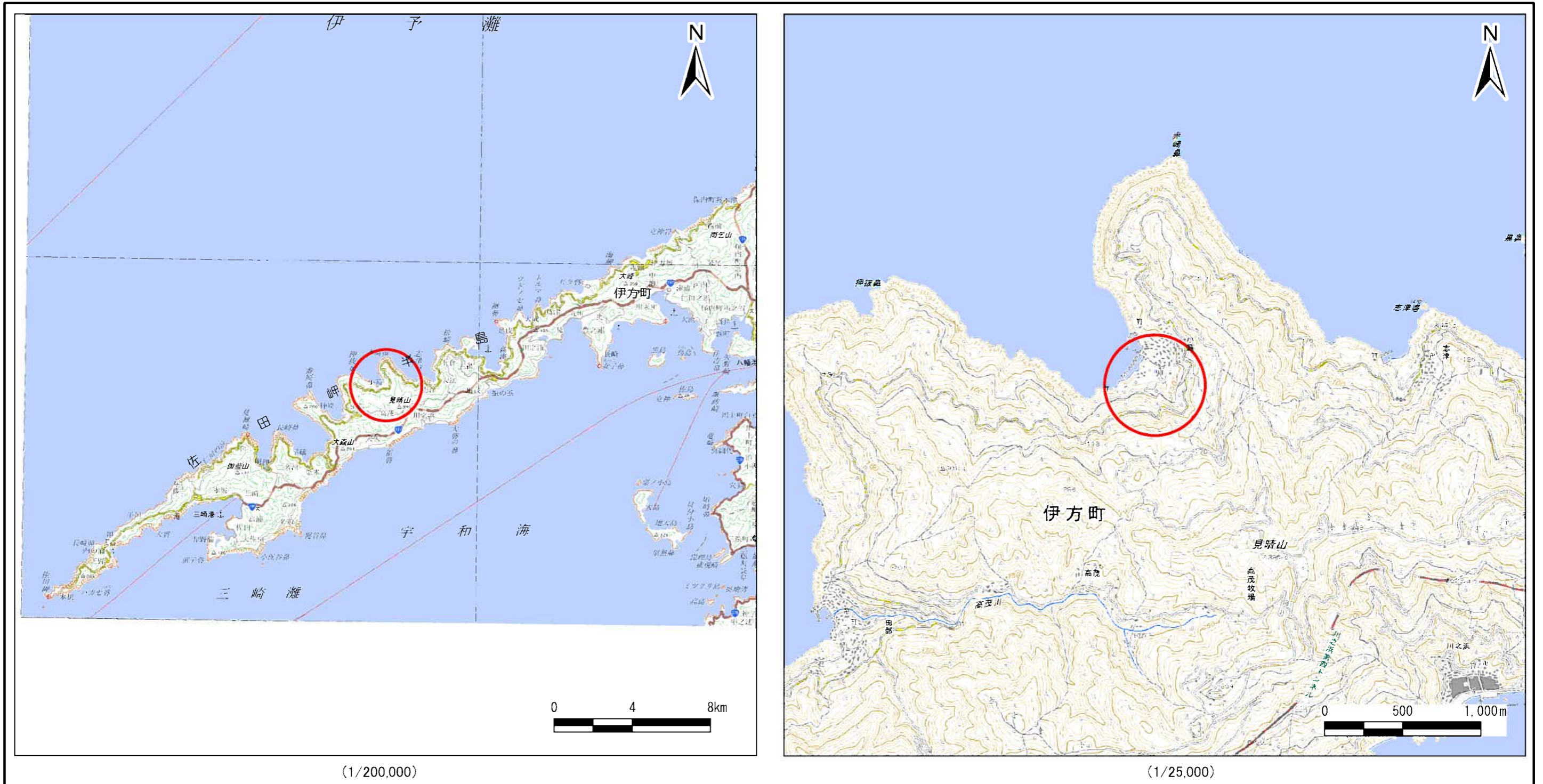


土砂災害警戒区域等の指定の公示に係る図書（その1）



(1/200,000)


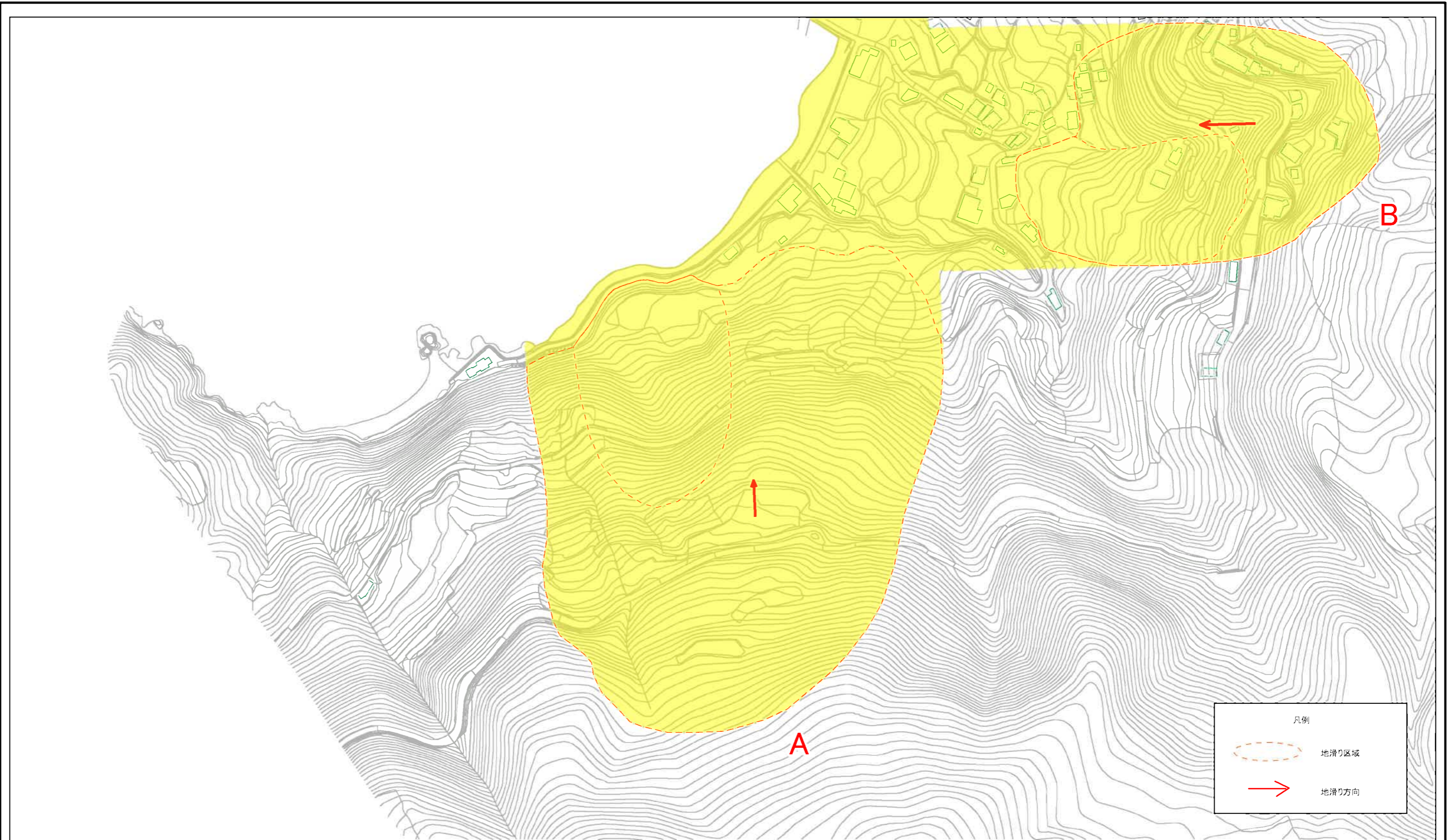
(1/25,000)

様式－1(地)  
土砂災害警戒区域・土砂災害特別警戒区域 位置図

自然現象の種類	地滑り
箇所番号	443-J-156
箇所名	小島
地滑り区域名	A,B
所在地	西宇和郡伊方町小島

この地図は、国土地理院長の承認を得て、同院発行の電子地形図25000及び電子地形図20万を複製したものである。(承認番号 令元四複、第29号)許可無く複製を禁ずる。

土砂災害警戒区域等の指定の公示に係る図書(その2)



様式-2(地)

土砂災害警戒区域・土砂災害特別警戒区域  
区域図

土砂災害防止法施行令第二条の基準に該当する区域(土砂災害警戒区域)



自然現象の種類

地滑り

箇所番号

443-J-156

箇所名

小島

土砂災害防止法施行令第三条の基準に該当する区域(土砂災害特別警戒区域)



縮尺  
1:2,500

告示番号  
告示年月日

愛媛県告示第112号

令和3年2月2日

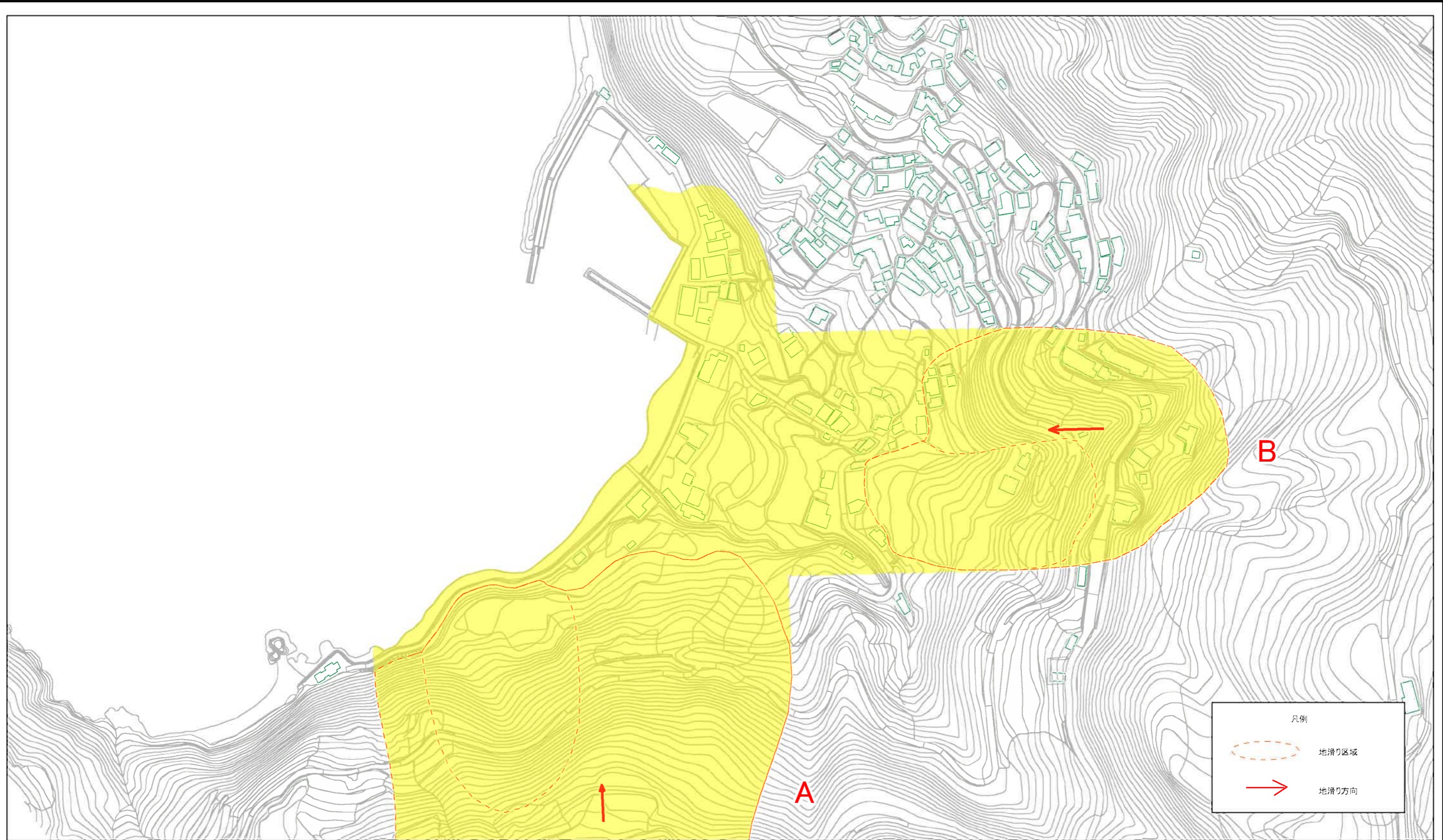
地滑り区域名

A,B

所在地

西宇和郡伊方町小島

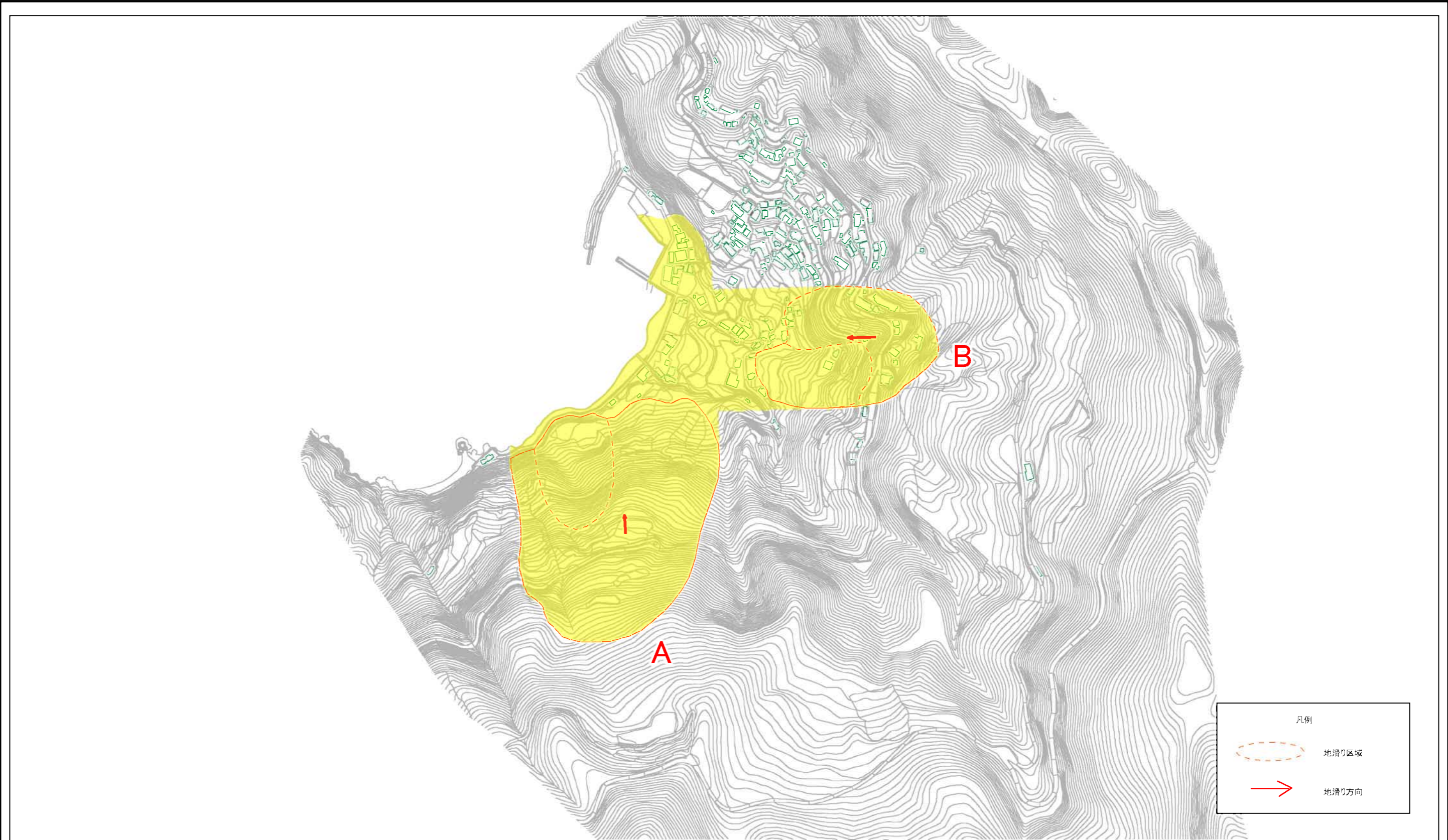
土砂災害警戒区域等の指定の公示に係る図書(その2)



0 25 50 100 150 200 m

様式-2(地) 土砂災害警戒区域・土砂災害特別警戒区域 区域図	土砂災害防止法施行令第二条の基準に該当する区域(土砂災害警戒区域)		縮尺 1:2,500	自然現象の種類 地滑り	箇所番号 443-J-156	箇所名 小島
	土砂災害防止法施行令第三条の基準に該当する区域(土砂災害特別警戒区域)			告示番号 愛媛県告示第112号	地滑り区域名 A,B	
				告示年月日 令和3年2月2日	所在地 西宇和郡伊方町小島	

参考資料(全体図)



0 25 50 100 150 200  
m

参考資料(全体図)

土砂災害防止法施行令第二条の基準に該当する区域(土砂災害警戒区域)



自然現象の種類

地滑り

箇所番号

443-J-156

箇所名

小島

土砂災害防止法施行令第三条の基準に該当する区域(土砂災害特別警戒区域)



縮尺  
1:5,000

告示番号

愛媛県告示第112号

地滑り区域名

A,B

告示年月日

令和3年2月2日

所在地

西宇和郡伊方町小島