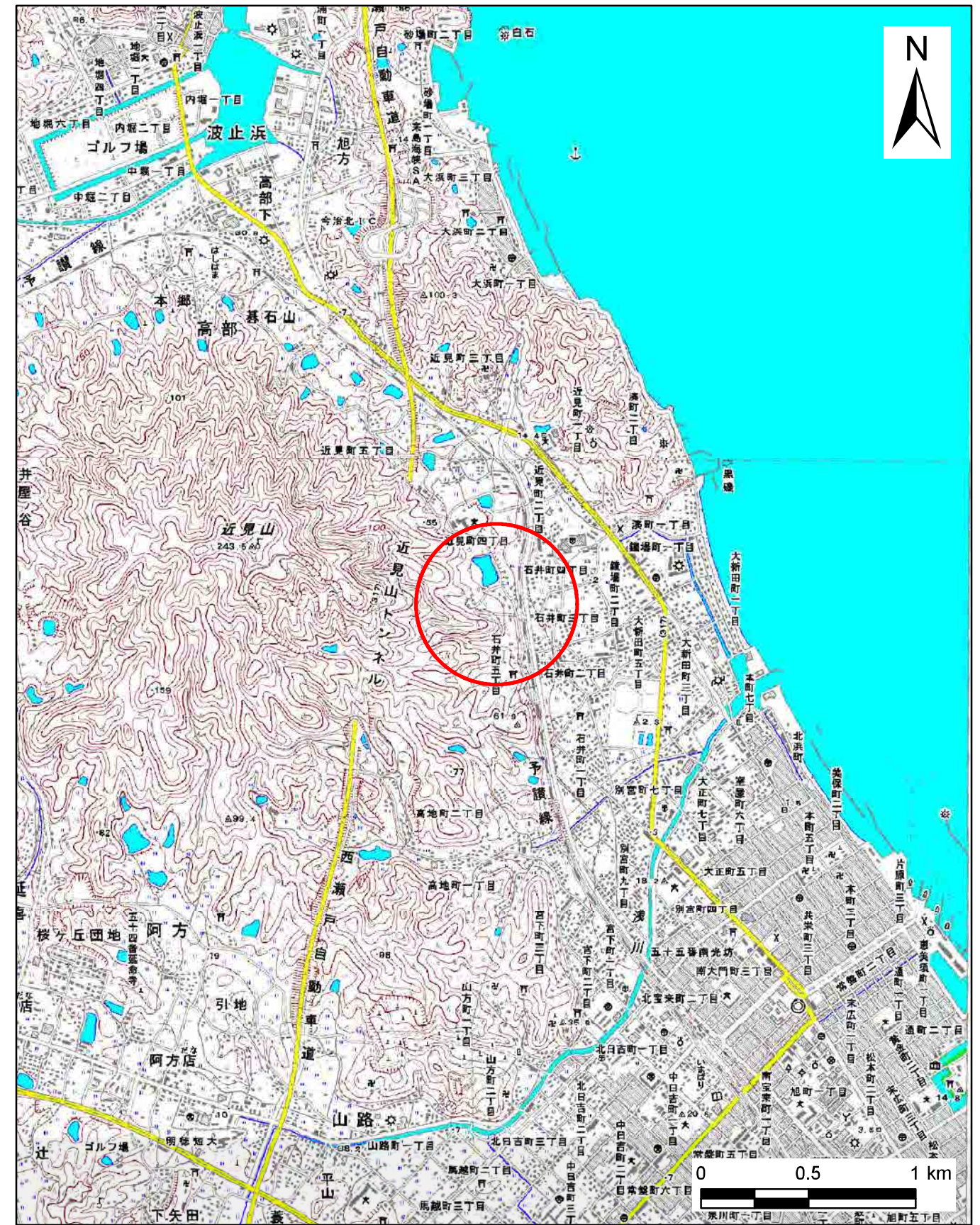


土砂災害警戒区域の指定の公示に係る図書(その1)



(1/200,000)

様式-1(土)
土砂災害警戒区域 位置図

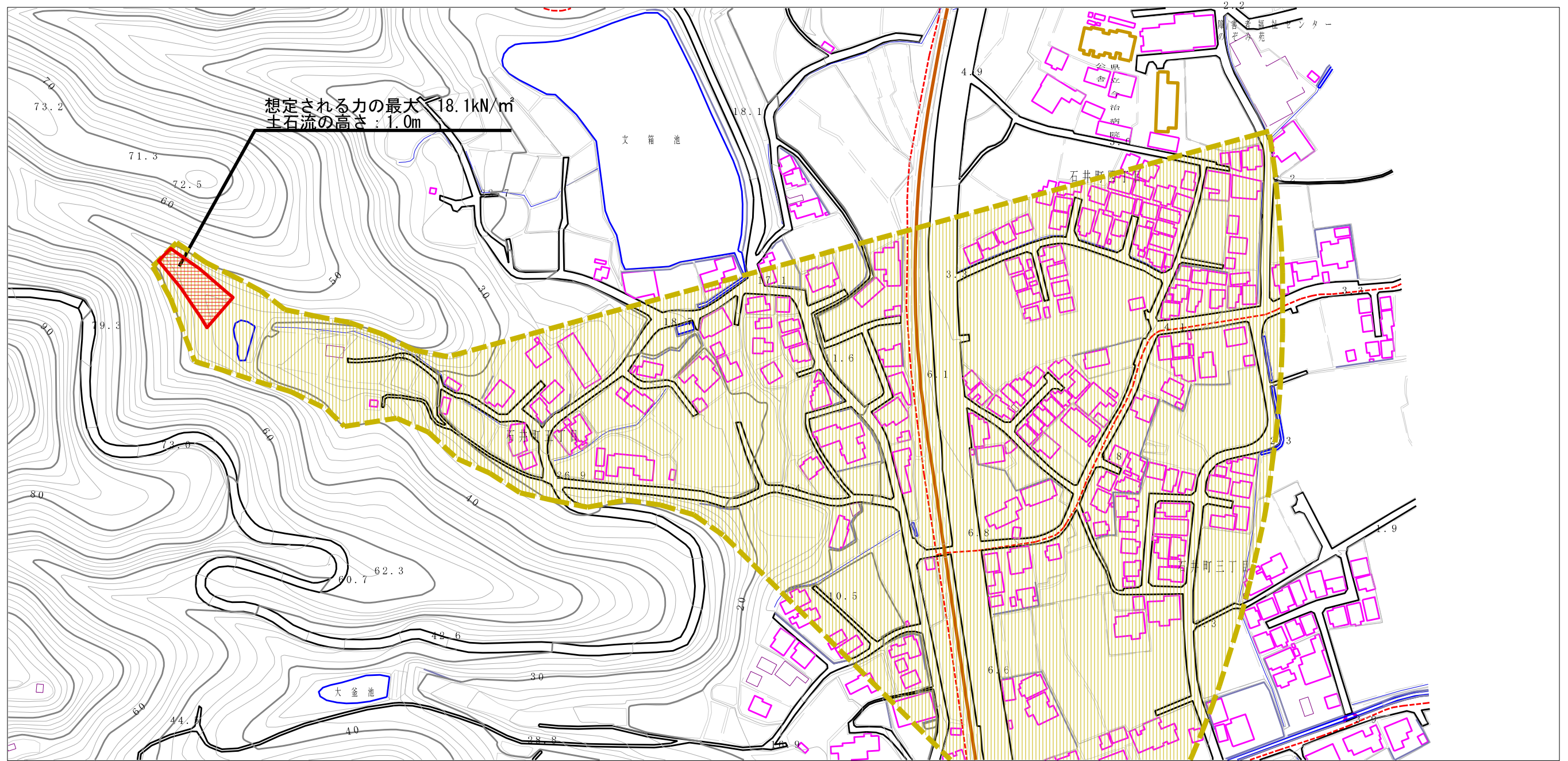


(1/25,000)

自然現象の種類	土石流
箇所番号	202-1039
区域の名称	文箱下川
所在地	今治市石井町5丁目

この地図は、国土院院長の承認を得て、同院発行の数値地図20000(地図画像)、数値地図25000(地図画像)を複製したものである。(承認番号 平22四複、第15号)

土砂災害警戒区域等の指定の公示に係る図書（その2）



0 1 × 100m

様式-2(土)

土砂災害警戒区域・土砂災害特別警戒区域
区域図

土砂災害防止法施行令第二条の基準に該当する区域

土砂災害防止法施行令第三条の基準に該当する区域

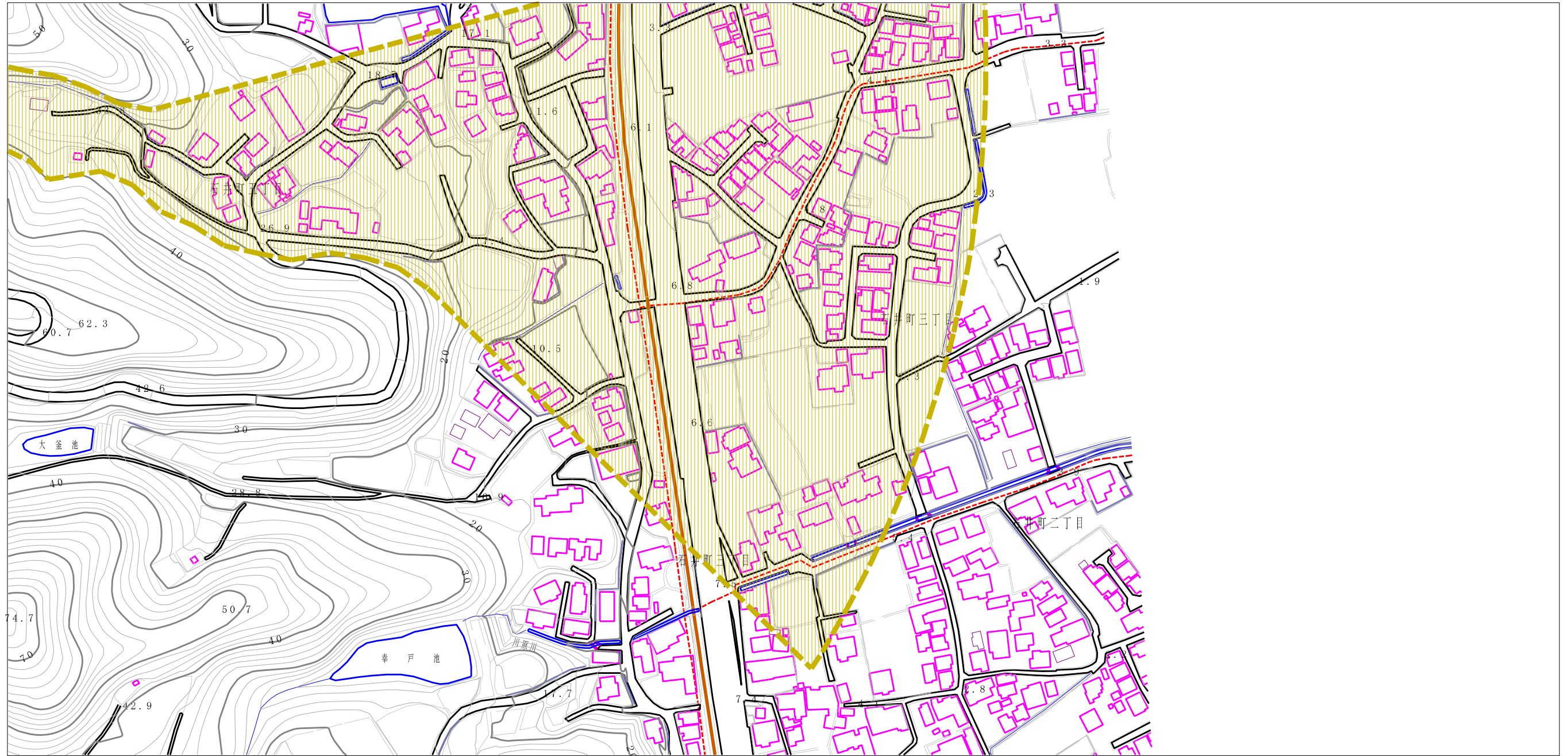
それ以外の区域



縮尺
1:2,500

自然現象の種類	土石流	溪流番号	202-1039
告示番号	愛媛県告示第983号	溪流名	文箱下川
告示年月日	平成27年7月31日	所在地	今治市石井町5丁目

土砂災害警戒区域等の指定の公示に係る図書（その2）



0 1 × 100m

様式-2(土) 土砂災害警戒区域・土砂災害特別警戒区域 区域図	土砂災害防止法施行令第2条の基準に該当する区域		N 縮尺 1:2,500	自然現象の種類	土石流	溪流番号	202-1039
	土砂災害防止法施行令第3条の基準に該当する区域			告示番号	愛媛県告示第983号	溪流名	文箱下川
	それ以外の区域			告示年月日	平成27年7月31日	所在地	今治市石井町5丁目