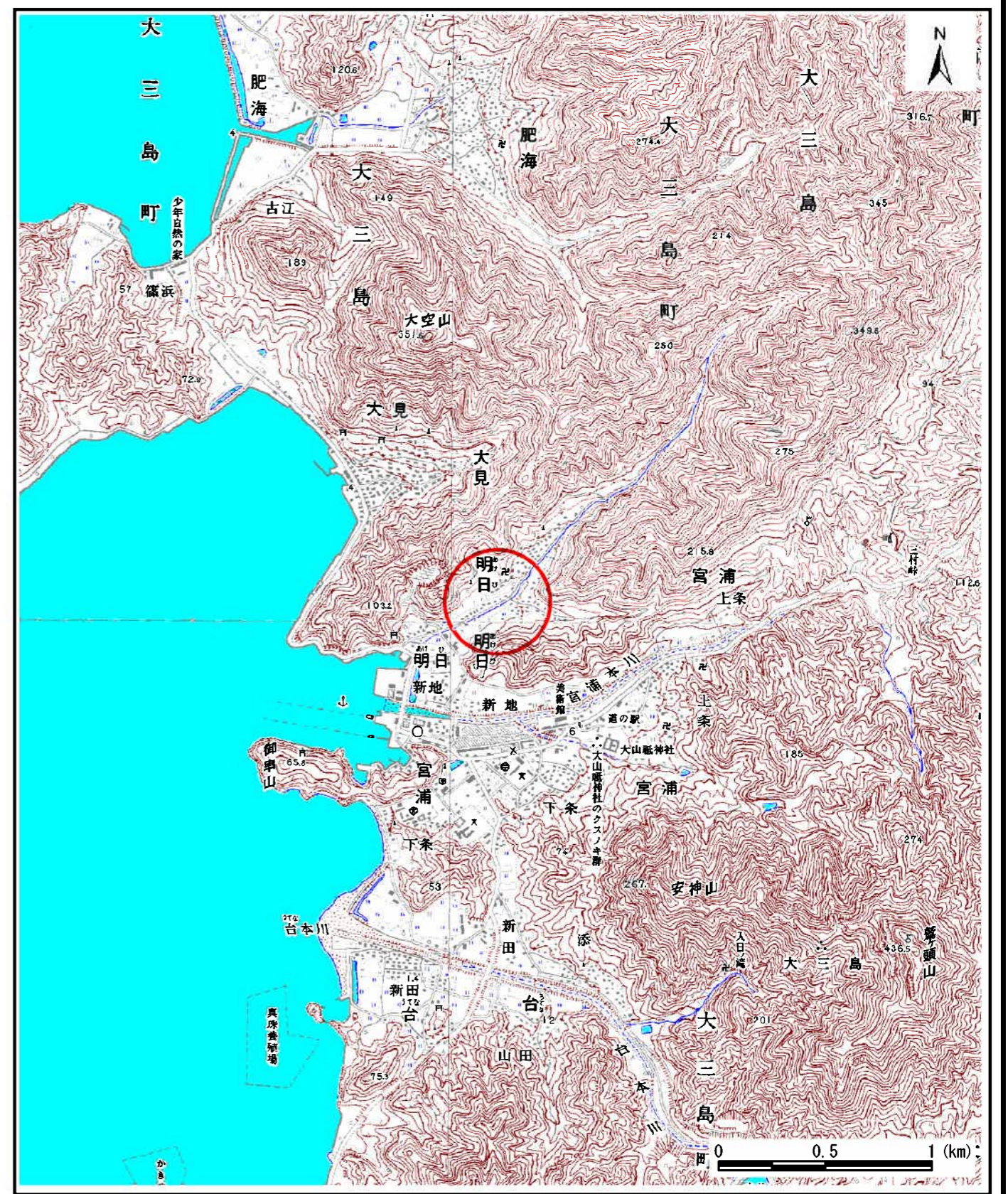
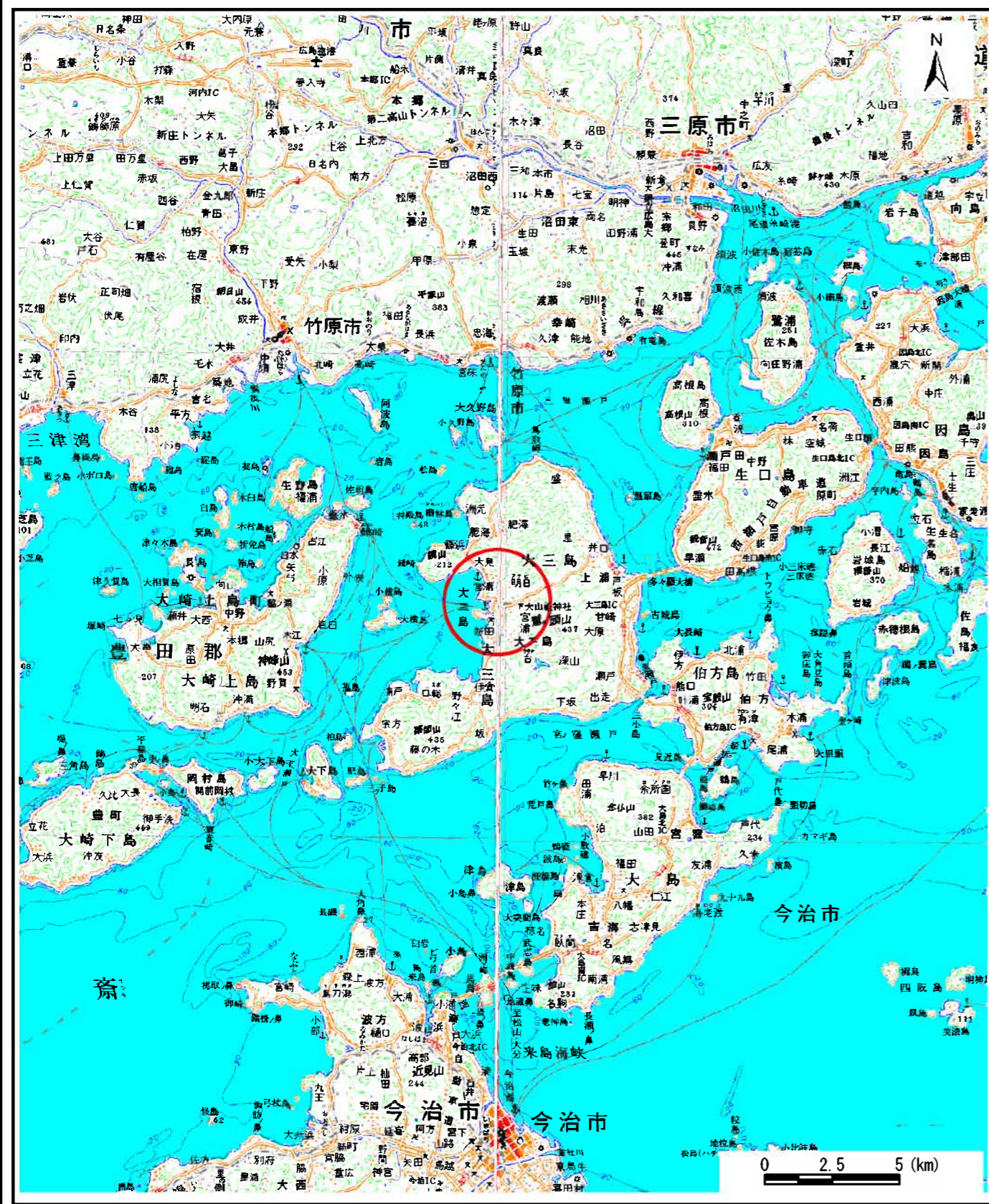


土砂災害警戒区域等の指定の公示に係る図書（その1）

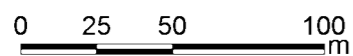
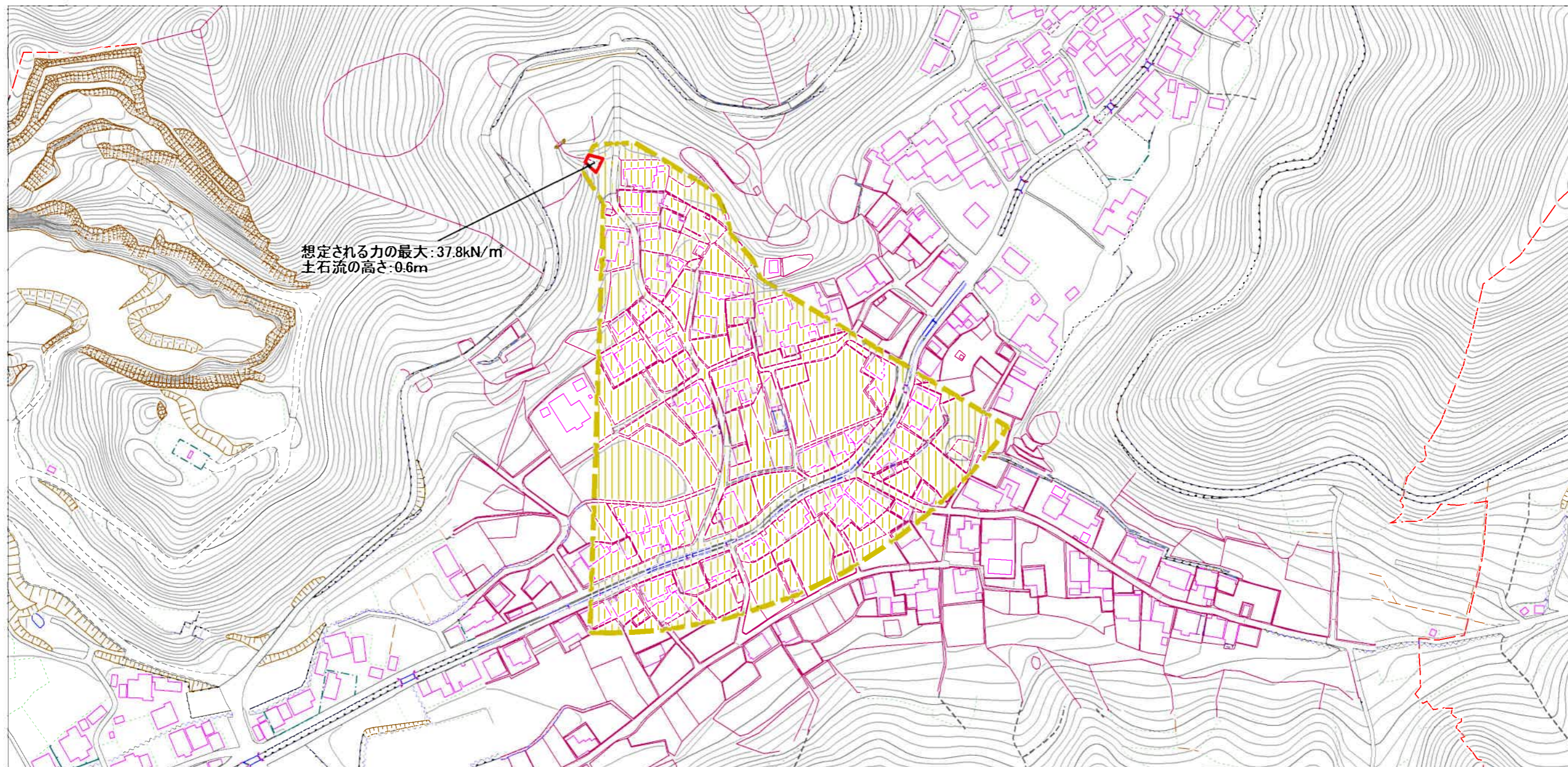


| | | |
|-------------------------------------|---------|-----------|
| 様式-1 (土) 土砂災害警戒区域・土砂災害特別警戒区域 位置図 | 自然現象の種類 | 土石流 |
| | 溪流番号 | 354-1503 |
| | 溪流名 | 明日谷川 |
| | 所在地 | 今治市大三島町明日 |

| | |
|---------|-----------|
| 自然現象の種類 | 土石流 |
| 溪流番号 | 354-1503 |
| 溪流名 | 明日谷川 |
| 所在地 | 今治市大三島町明日 |

この地図は、国土地理院長の承認を得て、同院発行の数値地図200000（地図画像）及び数値地図25000（地図画像）を複製したものである。（承認番号 平26四複、第33号）

土砂災害警戒区域等の指定の公示に係る図書(その2)



| | | | | | | | |
|---------------------------------------|---|--|------------------------|-------------|------------|------|-----------|
| 様式-2(土) 土砂災害警戒区域・土砂災害特別警戒区域 区域図 | 土砂災害防止法施行令第2条の基準に該当する区域 (土砂災害警戒区域) | | N 縮尺 1:2,500 | 自然現象 の種類 | 土石流 | 溪流番号 | 354-1503 |
| | 土砂災害防止 法施行令第3 条の基準に該 当する区域 (土砂災害特別 警戒区域) | | | 告示番号 | 愛媛県告示第983号 | 溪流名 | 明日谷川 |
| | その他の区域 | | | 告示年月日 | 平成27年7月31日 | 所在地 | 今治市大三島町明日 |