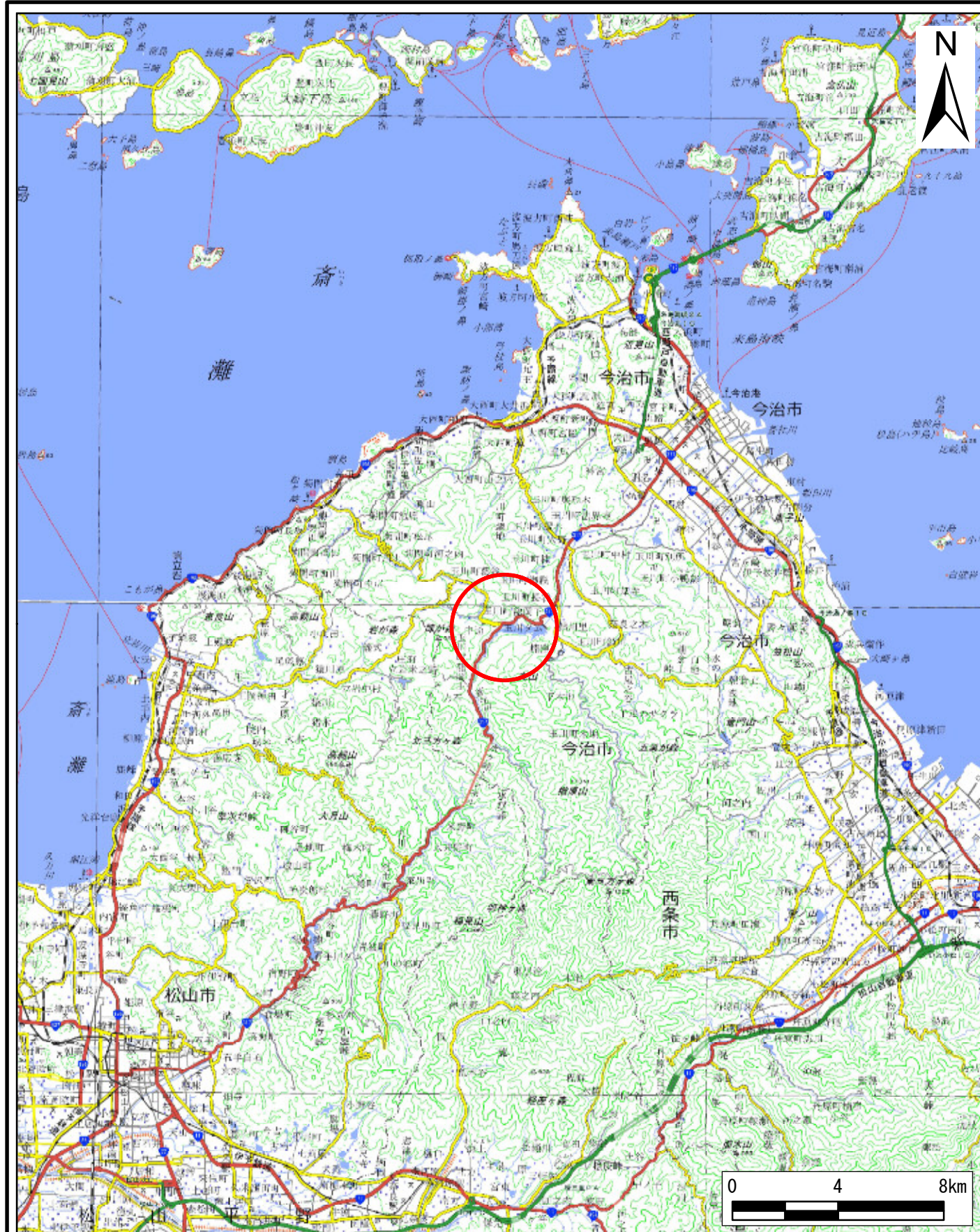
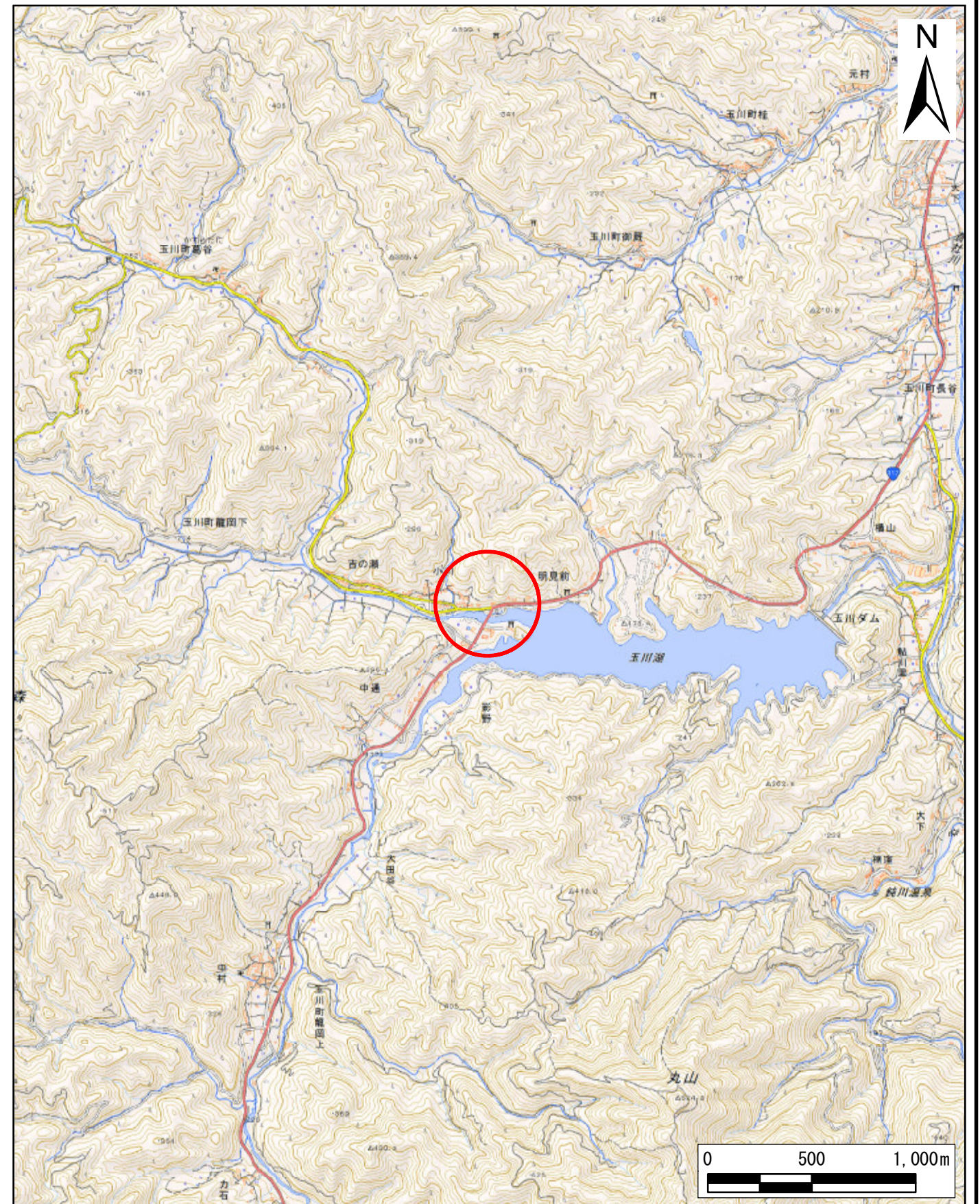


土砂災害警戒区域等の指定の公示に係る図書（その1）



(1/200,000)

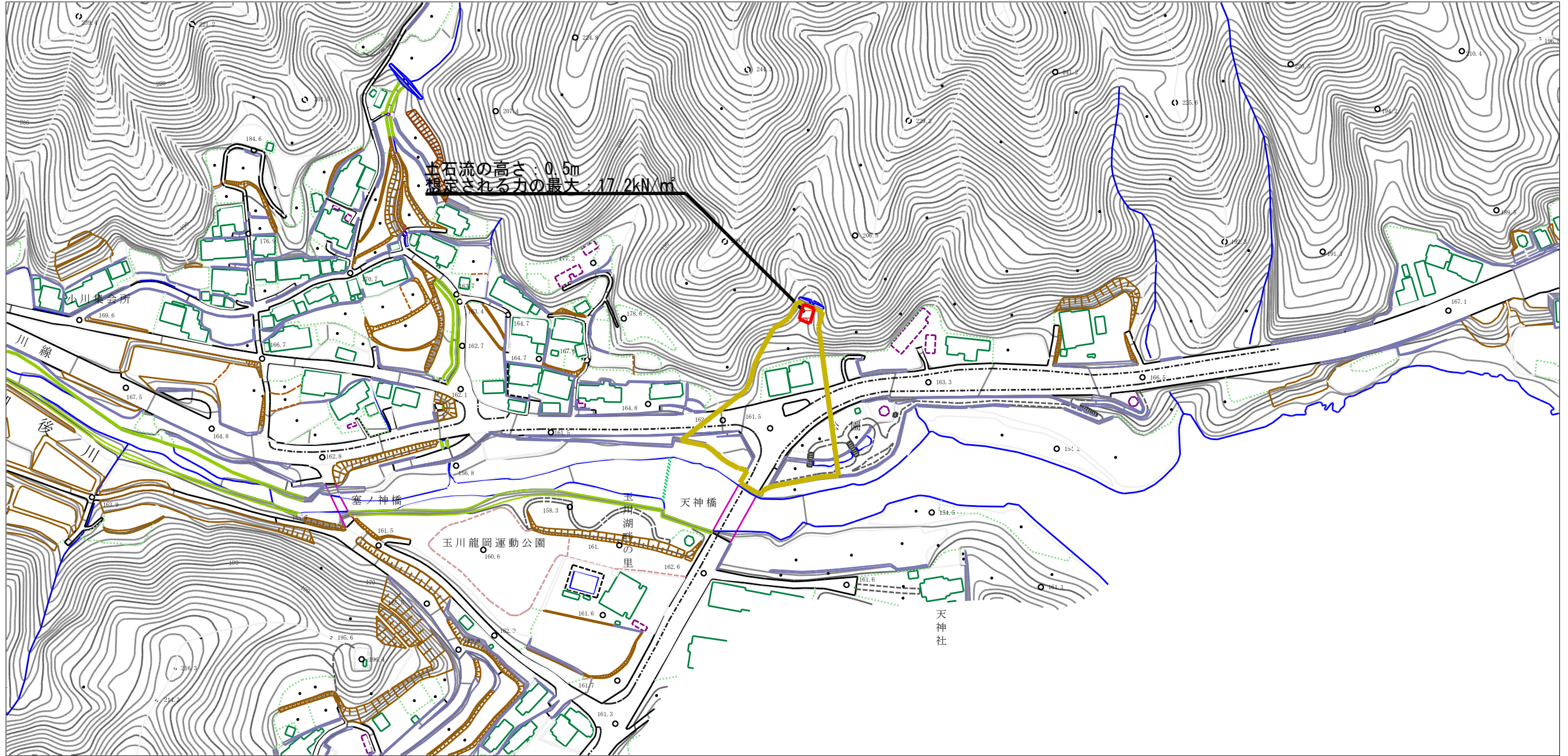


(1/25,000)

様式-1(土)
土砂災害警戒区域・土砂災害特別警戒区域
位置図

自然現象の種類	土石流
箇所番号	342-2093
箇所名	藤子祖川
所在地	今治市玉川町龍岡下

土石災害警戒区域等の指定の公示に係る図書（その2）



0 1 × 100m

様式-2 (土) 土石災害警戒区域・土石災害特別警戒区域 区域図	土石災害防止法施行令第二条の基準に該当する区域		N 縮尺 1:2,500	自然現象の種類 土石流	溪流番号 342-2093
	土石災害防止法施行令第三条の基準に該当する区域			告示番号 愛媛県告示第289号	溪流名 藤子祖川
	それ以外の区域			告示年月日 令和3年3月16日	所在地 今治市玉川町龍岡下