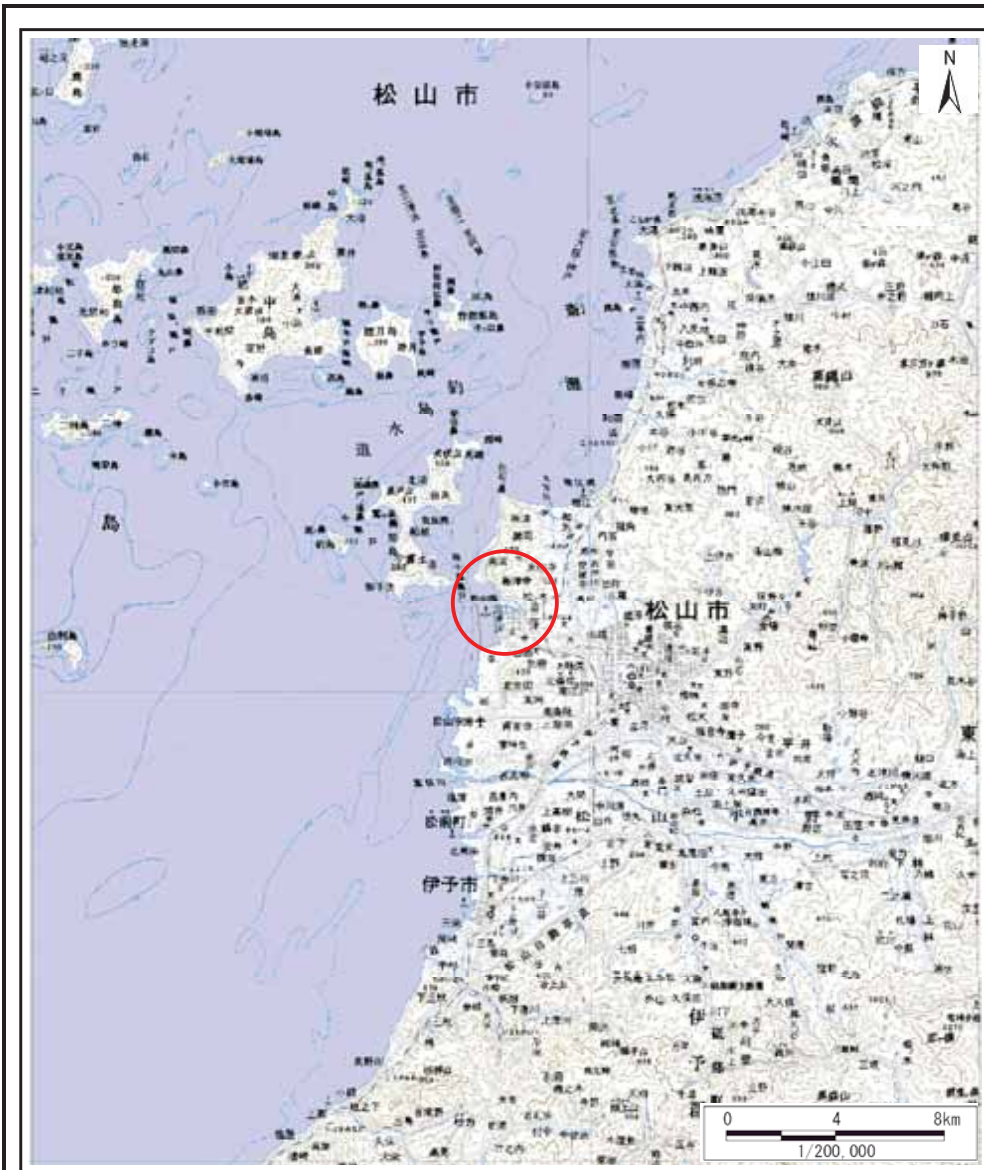
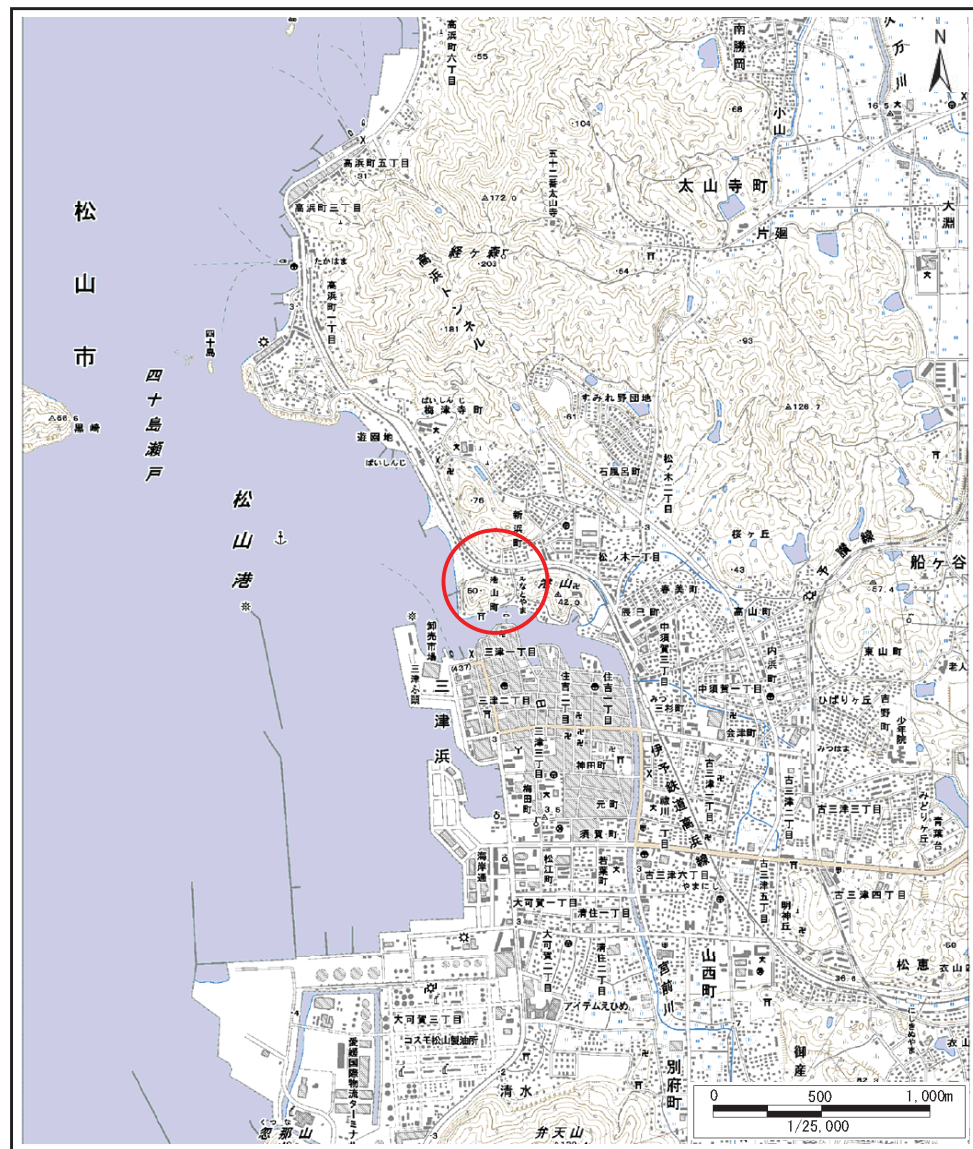


土砂災害警戒区域等の指定の公示に係る図書(その1)




(1/200,000)



(1/25,000)

| | | |
|---------------------------------------|---------|--------------|
| 様式-1(急) 土砂災害警戒区域・土砂災害特別警戒区域 位置図 | 自然現象の種類 | 急傾斜地の崩壊 |
| | 箇所番号 | 201-I-651(1) |
| | 箇所名 | 港山A |
| | 所在地 | 松山市港山町 |

土砂災害警戒区域等の指定の公示に係る図書(その2)



| | | | | | | |
|---|--|--|--------------------|----------------------|---------------|-----|
| 様式-2(急) 土砂災害警戒区域・土砂災害特別警戒区域図(その1) | 土砂災害防止法施行令第二条の基準に該当する区域 | | 自然現象の種類 急傾斜地の崩壊 | 箇所番号 | 201-I-651(1) | |
| | 土砂災害防止法施行令第三条の基準に該当する区域 | | | 告示番号 | 愛媛県告示第1397号 | 箇所名 |
| | 土砂等の(移動)高さが1m以下の場合 土砂等の移動による力が100kN/mを超える区域 | | 縮尺 1:2,500 | 告示年月日 平成27年11月27日 | 所在地 松山市港山町 | |
| | 土砂等の堆積の高さが9mを超える区域 | | | | | |
| それ以外の区域 | | | | | | |