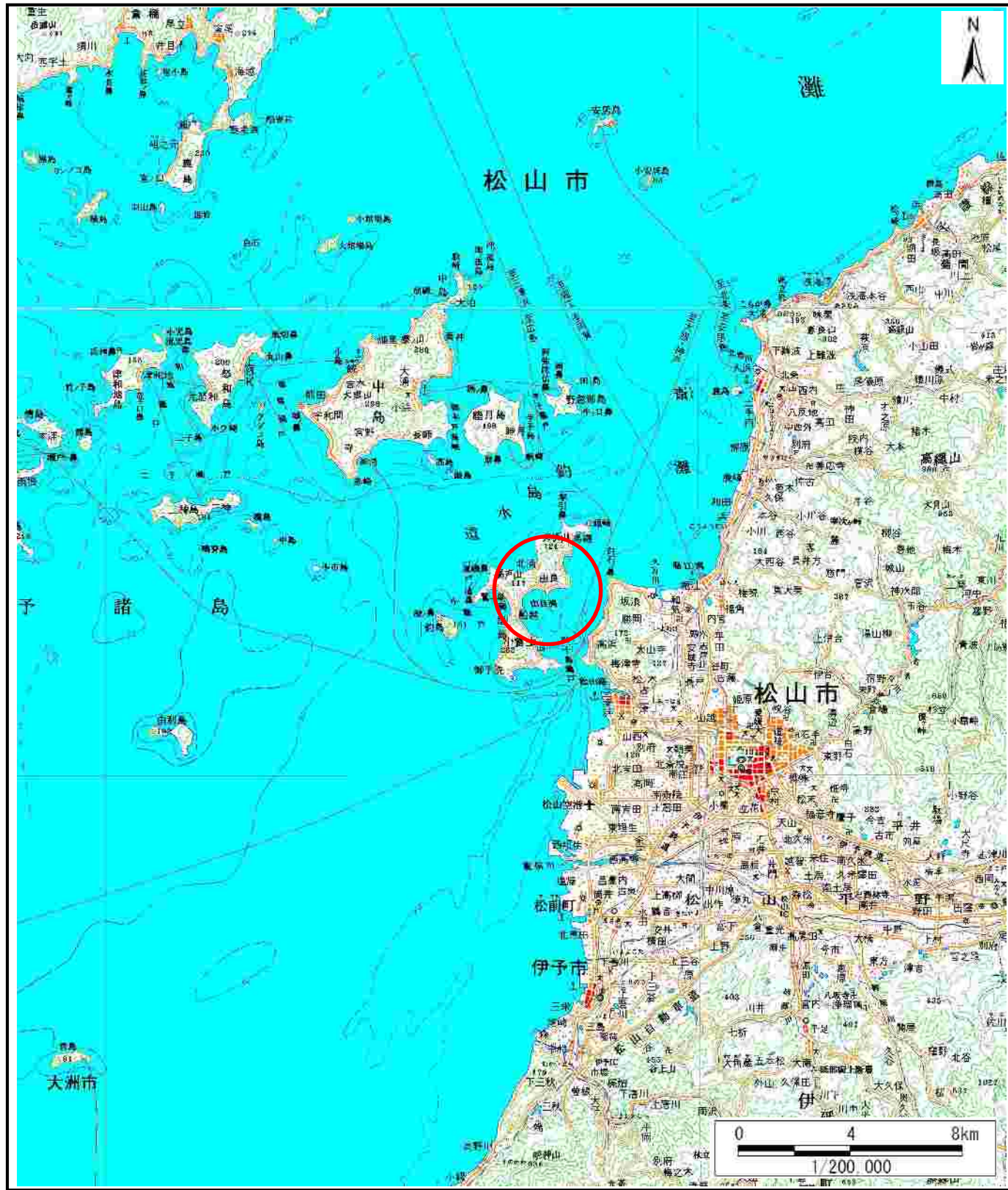
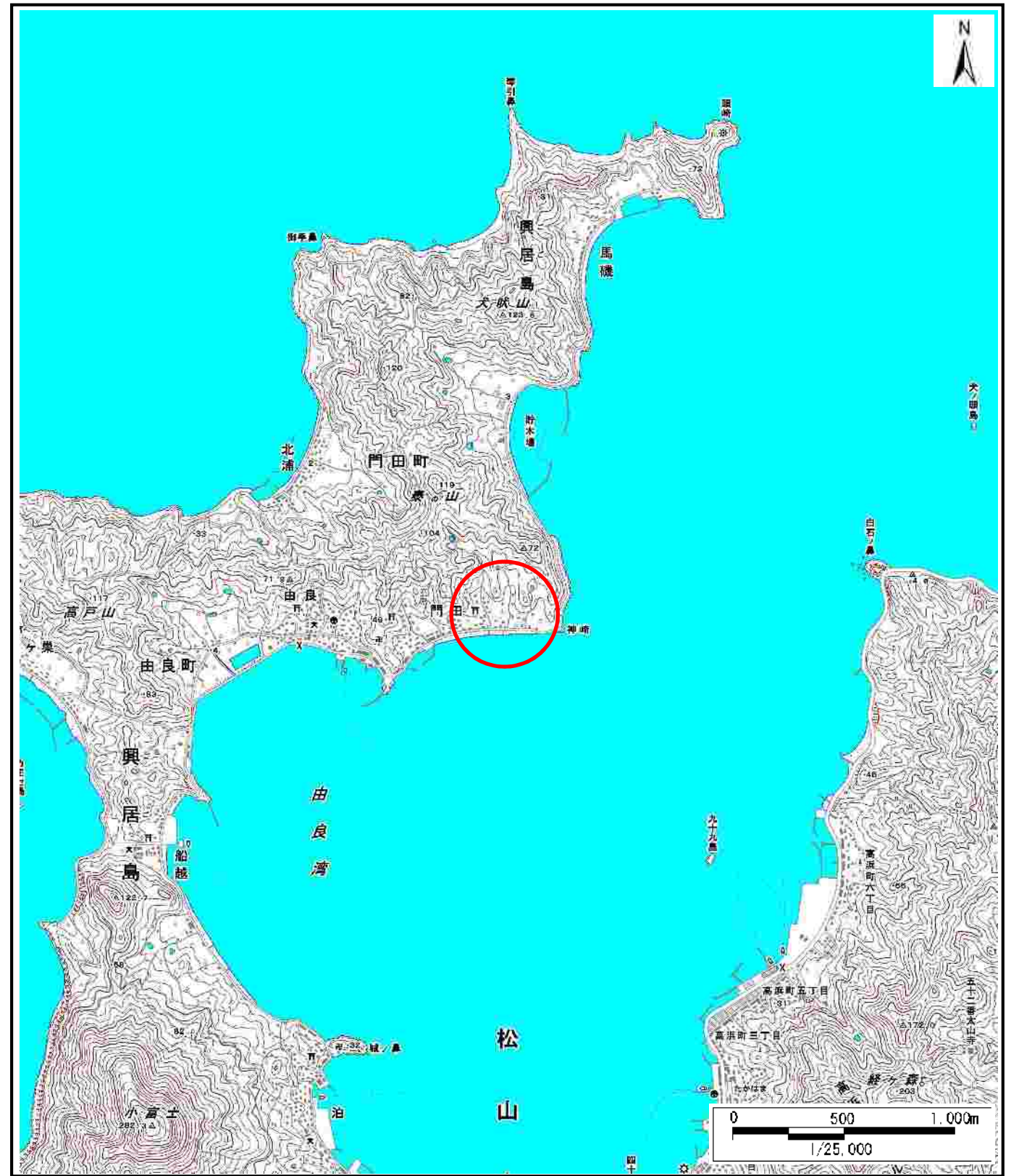


# 土砂災害警戒区域等の指定の公示に係る図書(その1)



(1/200,000)



(1/25,000)

様式-1(急) 土砂災害警戒区域・土砂災害特別警戒区域 位置図	自然現象の種類	急傾斜地の崩壊
	箇所番号	201-II-5(1)
	箇所名	門田町-4
	所在地	松山市門田町

「この地図は、国土地理院長の承認を得て、同院発行の数値地図20000(地図画像)、数値地図25000(地図画像)、電子地形図25000及び電子地図20万を複製したものである。(承認番号 平28四複、第54号)」「許可なく複製を禁ずる。」

# 土砂災害警戒区域等の指定の公示に係る図書(その2)



0 25 50 100  
m

図中の数字は横断測線番号を示す

様式-2(急)  
土砂災害警戒区域・土砂災害特別警戒区域  
区域図(その1)

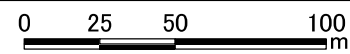
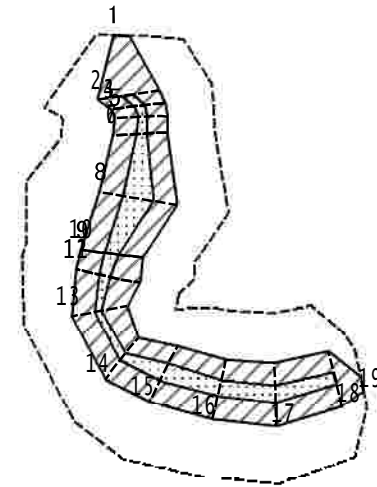
土砂災害防止法施行令第二条の基準に該当する区域	
土砂災害防止法施行令第三条の基準に該当する区域	
それ以外の区域	

縮尺  
1:2,500



自然現象の種類	急傾斜地の崩壊	箇所番号	201-II-5(1)
告示番号	愛媛県告示第861号	箇所名	門田町-4
告示年月日	令和3年6月18日	所在地	松山市門田町

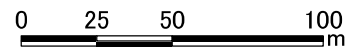
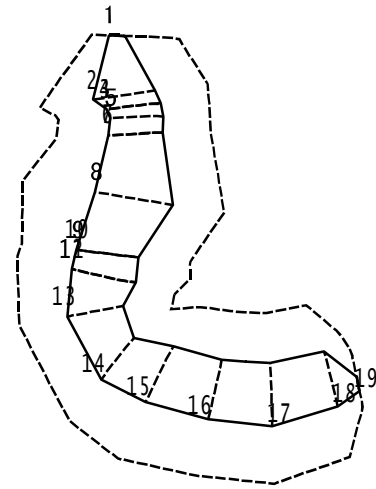
土砂災害警戒区域等の指定の公示に係る図書(その2-2)



図中の数字は横断測線番号を示す

様式-2-2(急) 土砂災害特別警戒区域の区域区分図 (急傾斜地の崩壊に伴う土石等の移動により 建築物の地上部に作用すると想定される力)	土砂災害防止法施行令第2条の基準に該当する区域		N 縮尺 1:2,500	自然現象の種類	急傾斜地の崩壊	箇所番号	201-II-5(1)
	土砂災害防止法施行令第3条の基準に該当する区域			告示番号	愛媛県告示第861号	箇所名	門田町-4
	それ以外の区域			告示年月日	令和3年6月18日	所在地	松山市門田町

土砂災害警戒区域等の指定の公示に係る図書(その2-3)



図中の数字は横断測線番号を示す

様式-2-3(急) 土砂災害特別警戒区域の区域区分図 (急傾斜地の崩壊に伴う土石等の堆積により 建築物の地上部に作用すると想定される力)	土砂災害防止法施行令第二条の基準に該当する区域		N 縮尺 1:2,500	自然現象の種類	急傾斜地の崩壊	箇所番号	201-II-5(1)
	土砂災害防止法施行令第三条の基準に該当する区域			告示番号	愛媛県告示第861号	箇所名	門田町-4
	それ以外の区域			告示年月日	令和3年6月18日	所在地	松山市門田町

# 土砂災害警戒区域等の指定の公示に係る図書(その3)(案)

横断測線の区間	土石等の移動により建築物の地上部に作用すると想定される力				土石等の堆積により建築物の地上部に作用すると想定される力				横断測線の区間	土石等の移動により建築物の地上部に作用すると想定される力				土石等の堆積により建築物の地上部に作用すると想定される力			
	土石等の(移動)高さが1m以下の場合、土石等の移動による力が100kN/m <sup>2</sup> を超える区域		それ以外の区域		土石等の堆積の高さが3mを超える区域		それ以外の区域			土石等の(移動)高さが1m以下の場合、土石等の移動による力が100kN/m <sup>2</sup> を超える区域		それ以外の区域		土石等の堆積の高さが3mを超える区域		それ以外の区域	
	力の大きさのうち最大のもの (kN/m <sup>2</sup> )	土石等の高さ (m)	力の大きさのうち最大のもの (kN/m <sup>2</sup> )	土石等の高さ (m)	力の大きさのうち最大のもの (kN/m <sup>2</sup> )	土石等の高さ (m)	力の大きさのうち最大のもの (kN/m <sup>2</sup> )	土石等の高さ (m)		力の大きさのうち最大のもの (kN/m <sup>2</sup> )	土石等の高さ (m)	力の大きさのうち最大のもの (kN/m <sup>2</sup> )	土石等の高さ (m)	力の大きさのうち最大のもの (kN/m <sup>2</sup> )	土石等の高さ (m)	力の大きさのうち最大のもの (kN/m <sup>2</sup> )	土石等の高さ (m)
1 ~ 2	-	-	100.00	1.00	-	-	11.04	2.06	~								
2 ~ 3	111.85	1.00	100.00	1.00	-	-	12.11	2.26	~								
3 ~ 4	111.85	1.00	100.00	1.00	-	-	12.11	2.26	~								
4 ~ 5	111.85	1.00	100.00	1.00	-	-	12.42	2.32	~								
5 ~ 6	111.81	1.00	100.00	1.00	-	-	12.42	2.32	~								
6 ~ 7	111.81	1.00	100.00	1.00	-	-	12.13	2.27	~								
7 ~ 8	124.77	1.00	100.00	1.00	-	-	12.23	2.29	~								
8 ~ 9	124.77	1.00	100.00	1.00	-	-	12.23	2.29	~								
9 ~ 10	112.86	1.00	100.00	1.00	-	-	11.24	2.10	~								
10 ~ 11	112.86	1.00	100.00	1.00	-	-	11.24	2.10	~								
11 ~ 12	108.57	1.00	100.00	1.00	-	-	10.75	2.01	~								
12 ~ 13	108.76	1.00	100.00	1.00	-	-	11.02	2.06	~								
13 ~ 14	110.91	1.00	100.00	1.00	-	-	12.37	2.31	~								
14 ~ 15	120.35	1.00	100.00	1.00	-	-	13.37	2.50	~								
15 ~ 16	120.35	1.00	100.00	1.00	-	-	13.37	2.50	~								
16 ~ 17	117.00	1.00	100.00	1.00	-	-	11.84	2.21	~								
17 ~ 18	116.67	1.00	100.00	1.00	-	-	11.72	2.19	~								
18 ~ 19	-	-	100.00	1.00	-	-	11.72	2.19	~								
~									~								
~									~								
~									~								
~									~								
~									~								
~									~								
~									~								
~									~								
~									~								
~									~								
~									~								
~									~								
~									~								

様式-3(急) 建築物の構造の規制に必要な衝撃に関する事項	自然現象の種類	急傾斜地の崩壊	箇所番号	201-II-5(1)
	告示番号	愛媛県告示第861号	箇所名	門田町-4
	告示年月日	令和3年6月18日	所在地	松山市門田町