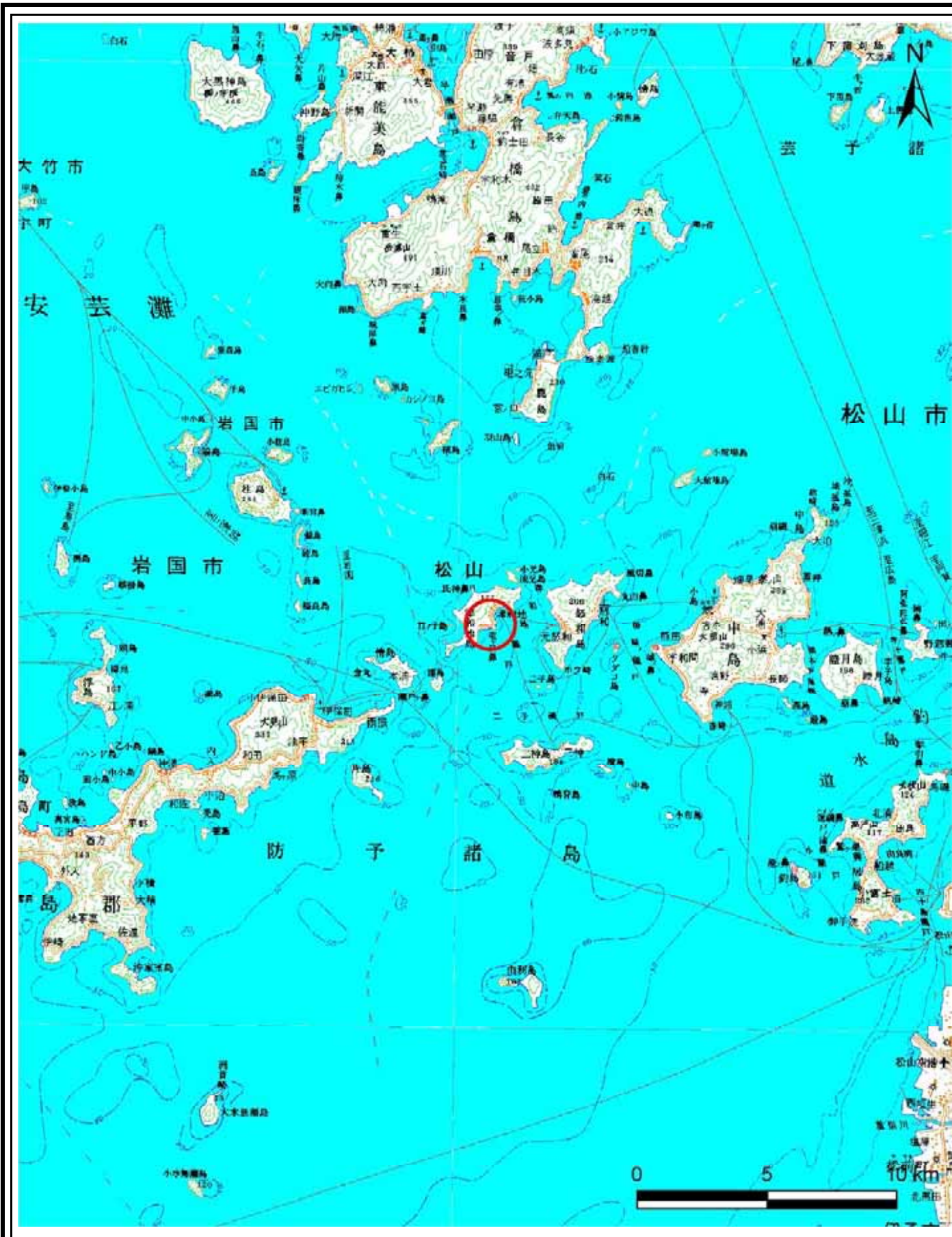


土砂災害警戒区域等の指定の公示に係る図書(その1)



(1/200,000)

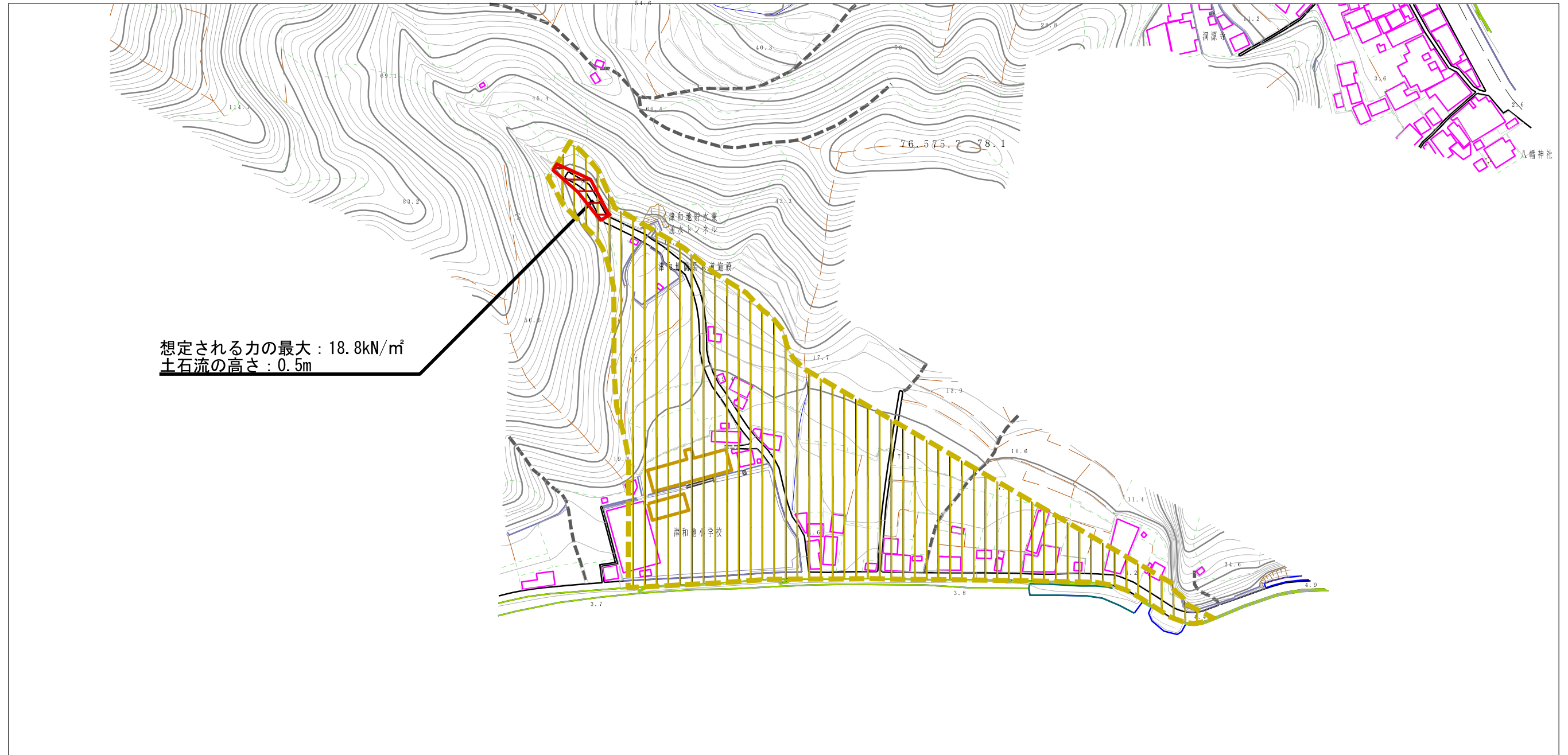


(1/25,000)

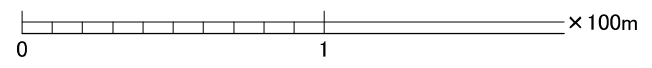
様式-1(土)
土砂災害警戒区域・土砂災害特別警戒区域 位置図

自然現象の種類	土石流
溪流番号	363-1366
溪流名	タルミ川
所在地	愛媛県松山市津和地

土砂災害警戒区域等の指定の公示に係る図書（その2）



想定される力の最大：18.8kN/m²
土石流の高さ：0.5m



様式-2(土) 土砂災害警戒区域・土砂災害特別警戒区域 区域図	土砂災害防止法施行令第2条の基準に該当する区域		N 縮尺 1:2,500	自然現象の種類	土石流	溪流番号	363-1366
	土砂災害防止法施行令第3条の基準に該当する区域			告示番号	愛媛県告示第332号	溪流名	タルミ川
	土砂災害防止法施行令第3条の基準に該当する区域			告示年月日	平成27年3月24日	所在地	愛媛県松山市津和地
	それ以外の区域						